

**Biebrzański Park Narodowy**

Osowiec-Twierdza 8

19-110 Goniądz

tel. + 48 85 738 06 20

fax + 48 85 738 30 21

**SPECYFIKACJA ISTOTNYCH  
WARUNKÓW ZAMÓWIENIA**

do zamówienia w trybie przetargu nieograniczonego  
na podstawie ustawy z dnia 29 stycznia 2004 r. „Prawo zamówień publicznych”  
(tekst jednolity: Dz. U. z 2013 r. poz. 907 z późniejszymi zmianami)

Nazwa zamówienia nadana przez Zamawiającego:

**Aktualizacja ewidencji gruntów oraz inwentaryzacja siedlisk leśnych Biebrzańskiego Parku Narodowego - określenie podstawowych parametrów taksacyjnych na obszarze Obrębu Ochronnego Basenu Środkowego Północ i Obrębu Ochronnego Basenu Środkowego Południe.**

Numer referencyjny nadany sprawie przez Zamawiającego: **ZP-19/2015**

Zamówienie udzielane w ramach zadania pn. „*Ochrona ekosystemów leśnych Biebrzańskiego Parku Narodowego w 2015 r.*” dofinansowanego z funduszu leśnego PGL LP (umowa EZ.0290.1.8.2015 z dnia 14 maja 2015 r.).

## **Część I. Postanowienia ogólne**

### **1. Zamawiający**

Nazwa: Biebrzański Park Narodowy z siedzibą w Osowcu-Twierdzy

Adres: Osowiec - Twierdza 8, 19-110 Goniądz, woj. podlaskie

adres strony internetowej: [www.biebrza.org.pl](http://www.biebrza.org.pl)

tel.: (85) 738 06 20, fax.: (85) 738 30 21

e-mail: [biebrza@biebrza.org.pl](mailto:biebrza@biebrza.org.pl)

### **2. Oznaczenie postępowania.**

Wykonawcy powinni we wszystkich kontaktach z Zamawiającym powoływać się na podany wyżej numer referencyjny nadany sprawie przez Zamawiającego.

### **3. Tryb postępowania.**

Postępowanie o udzielenie zamówienia prowadzone jest w trybie przetargu nieograniczonego, zgodnie z przepisami ustawy z dnia 29 stycznia 2004 r. - Prawo zamówień publicznych (Dz. U. 2013 r. poz. 907 z późniejszymi zmianami), zwanej w dalszej treści Specyfikacji Istotnych Warunków Zamówienia „ustawą pzp”, o wartości zamówienia powyżej kwoty określonej w przepisach wydanych na podstawie art. 11 ust. 8 ustawy pzp.

## **Część II. Opis przedmiotu zamówienia**

### **I. Etapy zamówienia:**

#### **Etap 1 :**

1. Aktualizacja ewidencji gruntów - przekształcenie gruntów nieleśnych na leśne o powierzchni nie mniejszej niż 2000 ha i nie większej niż 3673 ha.

Powierzchnia maksymalna 3673 ha została określona na podstawie interpretacji ortofotomapy i w związku z tym Zamawiający zastrzega sobie prawo zmniejszenia zakresu przedmiotu zamówienia do 2000 ha w przypadku, gdy rzeczywista powierzchnia gruntów spełniających kryteria gruntów leśnych będzie mniejsza od powierzchni maksymalnej, co wynikać będzie z identyfikacji gruntów wykonanej przez Wykonawcę w ramach zamówienia.

2. Maksymalna powierzchnia, wskazana w Części II pkt I.1 SIWZ oraz w Formularzu Ofertowym ma charakter szacunkowy i służy Wykonawcy do kalkulacji ceny ofertowej, a Zamawiającemu umożliwia wybór oferty najkorzystniejszej i nie stanowi dla Zamawiającego zobowiązania do realizacji umowy w tych wielkościach.
3. Zamawiający zobowiązuje się do bezwarunkowego zamówienia aktualizacji ewidencji gruntów – przekształcenia gruntów nieleśnych na leśne o powierzchni nie mniejszej niż 2000 ha. Realizacja pozostałej części zamówienia będzie uzależniona od rzeczywistej powierzchni gruntów spełniających kryteria gruntów leśnych leśnych, ustalonej w oparciu o identyfikację gruntów wykonaną przez Wykonawcę w ramach zamówienia (prawo opcji).
4. Ograniczenie przedmiotu zamówienia na zasadach wyżej określonych nie stanowi niewykonania lub nienależytego wykonania zobowiązania i nie jest w związku z tym podstawą do podnoszenia jakichkolwiek roszczeń w stosunku do Zamawiającego.

#### **Etap 2:**

5. Inwentaryzacja siedlisk leśnych Biebrzańskiego Parku Narodowego (Obrębu Ochronnego Basenu Środkowego Północ i Obrębu Ochronnego Basenu Środkowego Południe)– określenie podstawowych parametrów taksacyjnych o powierzchni nie mniejszej niż 7365 ha i nie większej niż 9039 ha.

Powierzchnia maksymalna 9039 ha została określona na podstawie interpretacji ortofotomapy i w związku z tym Zamawiający zastrzega sobie prawo zmniejszenia zakresu przedmiotu zamówienia do 7365 ha w przypadku, gdy rzeczywista powierzchnia gruntów leśnych będzie mniejsza od powierzchni maksymalnej, co zostanie wyliczone z następującej zależności:

$$P_{\text{ETAP}_2} = 8415,8363 \text{ ha} + P_{\text{ETAP}_1} - 3050 \text{ ha}$$

gdzie:

$P_{\text{ETAP}_2}$  – powierzchnia gruntów w ha objęta inwentaryzacją siedlisk leśnych w ramach realizacji Etapu 2 niniejszego zamówienia;

$P_{\text{ETAP}_1}$  – powierzchnia gruntów w ha, które zostaną przekształcone na grunty leśne w wyniku realizacji Etapu 1 zamówienia;

**8415,8363 ha** - powierzchnia gruntów leśnych będąca we władaniu Zamawiającego i położona Obrębach Ochronnych Basenu Środkowego Północ i Basenu Środkowego Południe (stan na dzień 09-06-2015 r.);

**3050 ha** - powierzchnia gruntów będąca we władaniu Zamawiającego i położona w Obrębach Ochronnych Basenu Środkowego Północ i Basenu Środkowego Południe, na której wykonano inwentaryzację siedlisk leśnych w 2011 r.

6. Maksymalna powierzchnia, wskazana w Części II pkt. I.5 SIWZ oraz w Formularzu Ofertowym ma charakter szacunkowy i służy Wykonawcy do kalkulacji ceny ofertowej, a Zamawiającemu umożliwia wybór oferty najkorzystniejszej i nie stanowi dla Zamawiającego zobowiązania do realizacji umowy w tych wielkościach.
7. Zamawiający zobowiązuje się do bezwarunkowego zamówienia Inwentaryzacji siedlisk leśnych Biebrzańskiego Parku Narodowego (Obrębu Ochronnego Basenu Środkowego Północ i Obrębu Ochronnego Basenu Środkowego Południe) - określenie podstawowych parametrów taksacyjnych o powierzchni nie mniejszej niż 7365 ha. Realizacja pozostałej części zamówienia będzie uzależniona od rzeczywistej powierzchni gruntów leśnych, ustalonej w oparciu o rozpoznanie i klasyfikację gruntów, dokonanej w trakcie realizacji Etapu 1 (prawo opcji).
8. Ograniczenie przedmiotu zamówienia na zasadach wyżej określonych nie stanowi niewykonania lub nienależytego wykonania zobowiązania i nie jest w związku z tym podstawą do podnoszenia jakichkolwiek roszczeń w stosunku do Zamawiającego.

**Uwaga:**

**Ogólna powierzchnia obszaru zadania wynosi ok. 12 089 ha, przy czym na powierzchni maksymalnie do 9039 ha należy wykonać inwentaryzację siedlisk leśnych, ponieważ na pozostałej powierzchni inwentaryzacja została wykonana w 2011 r. przez Biuro Urządzania Lasu i Geodezji Leśnej Oddz. w Białymstoku. Wynagrodzenie za wykonanie Etapu 2 będzie obliczane od powierzchni, na której będzie wykonana inwentaryzacja terenowa, tj. maksymalnie od powierzchni ok. 9039 ha (z zastrzeżeniem możliwości zmniejszenia zakresu przedmiotu zamówienia do 7365 ha).**

**II. Opis realizacji:**

1. Aktualizacja ewidencji gruntów o powierzchni maksymalnie do 3673 ha:

- a) identyfikacja w terenie gruntów posiadających cechy gruntów leśnych (określone w Załączniku nr 5 Rozporządzenia Ministra Administracji i Cyfryzacji z dnia 29 listopada 2013 r. zmieniającego rozporządzenie w sprawie ewidencji gruntów i budynków), a zakwalifikowanych w operacie ewidencji gruntów i budynków jako grunty inne niż lasy-Ls;
  - b) pomiarzenie obszarów, które zostaną zidentyfikowane jako tereny leśne i aktualizacja ewidencji gruntów w tym zakresie;
2. Wykonanie inwentaryzacji siedlisk leśnych Biebrzańskiego Parku Narodowego (Obręb Ochronnego Basenu Środkowego Północ i Obręb Ochronnego Basenu Środkowego Południe) o powierzchni maksymalnie do 9039 ha - określenie podstawowych parametrów taksacyjnych:
- a) sporządzenie opisu siedlisk leśnych wynikającego z analizy glebowej i fitosocjologicznej;
  - b) sporządzenie opisu podstawowych parametrów taksacyjnych lasów według stanu na dzień 1 stycznia 2015 r.;
  - c) sporządzenie właściwych zestawień tabelarycznych i opracowań kartograficznych.

### **III. Obszar opracowania:**

1. Dla zadania, o którym mowa w pkt. II.1:
  - a) Szczegółowy wykaz obszarów, na których należy przeprowadzić identyfikację, o której mowa w pkt. II.1 zawiera *Załącznik Nr 11-Wykaz obszarów, na których należy przeprowadzić identyfikację terenów leśnych*;
  - b) Lokalizację przestrzenną obszarów, o których mowa w pkt. II.1 zawiera *Załącznik Nr 13-Mapa z lokalizacją obszarów, na których należy przeprowadzić identyfikację terenów leśnych*;
  - c) Lokalizację przestrzenną obszarów, o których mowa w II.1 w postaci cyfrowej, zawiera *Załącznik Nr 17-MapaObszarDoIdentTerenLesn.zip*;
2. Dla zadania o którym mowa w pkt. II.2, obszarem opracowania są niżej wymienione obszary (z zastrzeżeniem pkt. 5):
  - a) działki będące we władaniu Biebrzańskiego Parku Narodowego, położone w Obrębie Ochronnym Basenu Środkowego Północ i Obrębie Ochronnym Basenu Środkowego Południe, na których na dzień ogłoszenia w ewidencji gruntów i budynków jest grunt leśny – Ls;

- b) wszystkie oddziały Obrębu Ochronnego Basenu Środkowego Północ i Obrębu Ochronnego Basenu Środkowego Południe;
  - c) działki położone w Obrębie Ochronnym Basenu Środkowego Północ i Obrębie Ochronnym Basenu Środkowego Południe, które w wyniku realizacji zadania, o którym mowa w pkt. II.1 zostaną sklasyfikowane w ewidencji gruntów jako Ls;
  - d) inne działki we władaniu Biebrzańskiego Parku Narodowego sąsiadujące z obszarami, o których mowa w ppkt a), b) i c);
3. Wykaz działek będących obszarem opracowania dla zadania, o którym mowa w pkt II.2 stanowi *Załącznik Nr 12-Wykaz działek stanowiących obszar opracowania zadania: inwentaryzacja siedlisk leśnych Biebrzańskiego Parku Narodowego* (z zastrzeżeniem pkt 5).
  4. Lokalizację przestrzenną obszarów, o których mowa w pkt. II.2 przedstawia *Załącznik Nr 14-Mapa z lokalizacją obszaru opracowania zadania - inwentaryzacja siedlisk leśnych Biebrzańskiego Parku Narodowego*.
  5. Dla obszarów wskazanych w *Załączniku Nr 16-Mapa obszarów, dla których wykonano inwentaryzację siedlisk leśnych w 2011 r.* nie należy wykonywać inwentaryzacji terenowej, lecz wykorzystać dane taksacyjne opracowane w 2011 r. przez Biuro Urządzania Lasu i Geodezji Leśnej Oddział w Białymstoku pn.: „Operat ekosystemów leśnych”. Dane te należy uaktualnić i uzupełnić w zakresie wieku drzewostanu oraz innych atrybutów możliwych do określenia w oparciu o dostępne materiały i włączyć je do ogólnego opracowania. Powierzchnia ogólna ww. obszarów wynosi ok. 3050 ha. Dane, o których mowa wyżej stanowią *Załącznik Nr 18- OperatEkosysLesnych2011.zip*

#### IV. Składniki opracowania (dokumentacja wynikowa):

1. **Etap 1** - Aktualizacja ewidencji gruntów:
  - a) **wykaz obszarów**, na których należy przeprowadzić identyfikację terenów zaktualizowany o wyniki identyfikacji terenowej, o której mowa w pkt. II.1;
  - b) **wykazy zmian danych ewidencyjnych dla działek, na których wykonano prace, o których mowa w pkt. II.1** w postaci wydruków oraz w plikach pdf;
  - c) **mapy zmian danych ewidencyjnych** w postaci wydruków oraz plików pdf i jpg;
  - d) **prawomocne decyzje o zmianach w operatach ewidencji gruntów;**
  - e) **cyfrowa mapa klasoużytków** dla działek, na których po realizacji Etapu 1 zamówienia będzie realizowany Etap 2 zamówienia.
2. **Etap 2** - Inwentaryzacja siedlisk leśnych Biebrzańskiego Parku Narodowego:

- a) dane o siedliskach leśnych według stanu na dzień 1 stycznia 2015 r. w postaci bazy danych ACCESS; Wykonawca poprawi i zaktualizuje bazę danych dostarczoną przez Zamawiającego – *Załącznik Nr 19-LasyBbPN.zip* .;
- b) opisy taksacyjne siedlisk leśnych (wyciąg z bazy, o której mowa w pkt IV. 2a) na dzień 1 stycznia 2015 r. w postaci wydruków i plików pdf;
- c) mapa powierzchni kołowych - w postaci numerycznej;
- d) mapa oddziałów leśnych - w postaci numerycznej;
- e) mapa pododdziałów leśnych - w postaci numerycznej;
- f) mapa oddziałów i pododdziałów leśnych - treść i kolorystyka wg *Instrukcji urządzania lasu* właściwa dla mapy przeglądowej drzewostanów - 1 komplet:
- na formacie A3 w kroju arkuszowym (arkuszy nie należy zszywać ze sobą);
  - każdy arkusz powinien zawierać: tytuł, nr arkusza, opis skali w formacie 1: n, kierunek N, informacje o odwzorowaniu, siatkę współrzędnych o rozmiarze odpowiednim dla zastosowanej skali;
  - w postaci wydrukowanej w skali 1 : 10 000;
  - w postaci plików pdf w skali 1 : 10 000;
  - zbiorczy szkic arkuszy w postaci poligonowej klasy obiektów;
  - zbiorczy szkic arkuszy w postaci wydrukowanej i pliku pdf;
  - legenda - wydruk oraz w pliku pdf;
- g) mapa oddziałów i pododdziałów leśnych - treść i kolorystyka wg *Instrukcji urządzania lasu* właściwa dla mapy przeglądowej drzewostanów - 2 komplety:
- na formacie A1;
  - dopuszcza się dzielenie dużych formatów map na uzasadnioną ilość części;
  - powinna zawierać: tytuł, opis skali w formacie 1: n, kierunek N, informacje o odwzorowaniu, siatkę współrzędnych o rozmiarze odpowiednim dla zastosowanej skali, legendę;
  - w postaci wydrukowanej w skali 1 : 25 000;
  - w postaci plików pdf w skali 1 : 25 000;
- h) warstwy etykiet dla map oddziałów w skalach 1: 10 000 i 1 : 25 000 - w postaci klas obiektów opisowych;
- i) warstwy etykiet dla map pododdziałów w skalach 1 : 10 000 i 1 : 25 000 - w postaci klas obiektów opisowych;
- j) warstwa typu lyr: mapa pododdziałów (treść i kolorystyka wg *Instrukcji urządzania lasu* właściwa dla mapy przeglądowej drzewostanów ) - w postaci numerycznej;

- k) **warstwa typu lyr: mapa siedliskowa wykonana na podstawie mapy pododdziałów** (treść i kolorystyka wg Instrukcji urządzania lasu właściwa dla mapy przeglądowej siedlisk) - w postaci numerycznej;
- l) **Raport - zmiany w strukturze bazy danych o lasach Biebrzańskiego Parku Narodowego** - w formie wydruku oraz pliku pdf;
- m) **mapa lokalizacji gatunków roślin inwazyjnych**- w postaci numerycznej;

#### V. Szczegóły dotyczące realizacji zamówienia:

1. Standardy, wg których należy zrealizować zamówienie:
  - a) Instrukcja urządzania lasu;
  - b) Standard leśnej mapy numerycznej;
  - c) Ustawy i rozporządzenia dotyczące tematyki realizowanych zadań;
  - d) Standard danych GIS w ochronie przyrody;
2. W celu uzyskania decyzji o zmianie użytków gruntowych, Wykonawca będzie przygotowywał niezbędne dokumenty i wnioski, kompletował dokumentację, przedkładał dokumenty do podpisu Dyrektorowi BbPN, a następnie skompletowane dokumenty składał we właściwym Starostwie Powiatowym.
3. Ogólne zasady wykonania map:
  - a) Format cyfrowy: klasy obiektów geobazy ESRI wersja 10;
  - b) układ współrzędnych PUWG 1992;
  - c) rozdzielczość przestrzenna warstw, rozumiana jako najmniejsza odległość między dwiema lokalizacjami, przy której program interpretuje lokalizacje jako jednakowe, musi wynosić 0,001 m;
4. Zamawiający w celu wykonania zadania, udostępni Wykonawcy następujące dane w formacie cyfrowym:
  - a) mapę oddziałów wg stanu z 01.03.2015 r. - *Załącznik Nr 20-oddzialy.zip*;
  - b) mapę pododdziałów wg stanu z 01.03.2015 r. - *Załącznik Nr 21-pododdzialy2015.zip*;
  - c) mapy i inne materiały, które powstały w wyniku realizacji projektu „Ochrona bioróżnorodności Czerwonego Bagna – reliktu wielkich torfowisk wysokich Europy środkowej” - *Załącznik Nr 22- MateriałyCzerwoneBagno.zip*;
  - d) zasięg ortofotomap, o których mowa w pkt. 5: *Załącznik Nr 23 - ZasięgOrtofotomap.zip*;
5. Zamawiający w celu wykonania zadania, po podpisaniu umowy udostępni Wykonawcy następujące dane w formacie cyfrowym:



- a) mapę działek ewidencyjnych;
  - b) ortofotomapy:
    - satelitarną z Ikonosa z 2008 r., rozdzielczość terenowa piksela 0,8 m w kompozycjach RGB i NRG - dla fragmentu obszaru opracowania;
    - lotniczą z 2010 r., rozdzielczość terenowa piksela 0,25 m, w kompozycjach RGB i CIR- dla całego obszaru opracowania;
    - lotniczą z 2011 r., rozdzielczość terenowa piksela 0,12 m, w kompozycjach RGB i CIR- dla fragmentu obszaru opracowania;
  - c) numeryczny model terenu i pokrycia terenu w postaci plików ASCII, o rozdzielczości 1 m;
6. Udostępnione materiały nie mogą być wykorzystywane przez Wykonawcę do innych celów niż realizacja niniejszego zamówienia, a po tej realizacji Wykonawca powinien usunąć je z pamięci swoich komputerów i wszystkich nośników przenośnych (zewnętrzne dyski twarde, karty pamięci, inne) lub zniszczyć nośniki zawierające te dane (dyski CD, DVD, inne);
7. Zasady wykonania geobaz:
- a) Wykonawca w wyniku realizacji zamówienia wykona dwie geobazy: EwidencjaGruntow\_2015 i LasyBS\_2015;
  - b) klasy obiektów, tabele, warstwy typu lyr, powstałe w wyniku realizacji zamówienia należy zapisać w odpowiedniej geobazie;
  - c) w geobazach należy stworzyć niezbędne domeny;
  - d) wszystkie struktury muszą mieć szczegółowo i wyczerpująco opisane metadane w standardzie INSPIRE Metadata Directive) – zakres i szczegółowość opisu należy uzgodnić z Zamawiającym;
8. Treść i szczegółowe zasady wykonania mapy klasoużytków:
- a) klasa obiektów poligonowych o nazwie klasuzyt\_aft;
  - b) nie dopuszcza się istnienia multipoligonów;
  - c) elementarny obiekt powinien reprezentować przestrzennie ciągły fragment jednej działki ewidencyjnej, jednorodny pod względem rodzaju i klasy użytku;
  - d) zależności geometryczne:
    - obiekty nie mogą się nakładać częściowo lub całkowicie (§151 tabela poz.1, 2 i 3 Instrukcja urządzania lasu. Część I);
    - między obiektami przylegającymi do siebie nie może być luk (§151 tabela poz.4 Instrukcja urządzania lasu. Część I);

- granice wspólne obiektów przylegających do siebie muszą się pokrywać i składać się z tej samej liczby pokrywających się werteksów;
- geometryczna suma wszystkich użytków i klasoużytków składających się na działkę ewidencyjną musi pokrywać się całkowicie z tą działką (§151 tabela poz. 2 Instrukcja urządzania lasu. Część I);
- minimalna powierzchnia użytku lub klasoużytku w działce nie może być mniejsza niż 0,01 ha;
- najmniejszy wymiar terenowy poligonu (szerokość poligonu w jego najwęższym miejscu) reprezentującego pojedynczy klasoużytek nie może być mniejszy od 10 m; konieczne odstępstwa od tej reguły należy uzgodnić z Zamawiającym.

e) Struktura tabeli atrybutów:

Nazwa pola	Typ pola	Wielkość pola	Domena	Alias
idDzialka	Całkowite Długie			
Teryt	Tekst	50 znaków		Teryt
idUzyt	Całkowite Długie		KodyUzytkow	Użytek
idKlas	Całkowite Długie		KodyKlas	Klasa
idKlasUzyt	Całkowite Długie		KodyKlasouzytkow	klasouzytek
powEwidUz	Podwójna	Precyzja 10 Skala 4		pow użytku
Poloz	Całkowite Długie			polozenie
dataAktu	Data			data aktualizacji

9. Treść i szczegółowe zasady wykonania opisów taksacyjnych lasów:

- Wykonawca zaktualizuje dostarczoną przez BbPN bazę danych w formacie ACCESS, o której mowa w pkt. IV.2a), a następnie wygeneruje z niej opisy taksacyjne i przygotuje te opisy w formie wydruków oraz w formacie pdf;
- Wykonawca w niezbędnym do realizacji zamówienia zakresie zaktualizuje strukturę bazy danych, w tym przygotuje raport *Opis taksacyjny wydzieleń*; raport powinien umożliwiać wydruk opisów taksacyjnych dla wszystkich lub wybranych oddziałów leśnych z danego Obrębu Ochronnego; wszystkie zmiany i uzupełnienia w bazie danych Wykonawca udokumentuje w postaci syntetycznego raportu

w formacie wydrukowanym oraz pliku pdf: *Raport - zmiany w strukturze bazy danych o lasach Biebrzańskiego Parku Narodowego 2015;*

- c) powierzchnia oddziału powinna być równa sumie powierzchni ewidencyjnych działek wchodzących w skład danego oddziału;
- d) powierzchnia pododdziału powinna być równa sumie powierzchni ewidencyjnych użytków gruntowych/fragmentów użytków gruntowych wchodzących w skład danego pododdziału;
- e) opisy taksacyjne powinny zawierać co najmniej niżej wymienione dane:
  - typ siedliskowy lasu;
  - typ gleby, rodzaj gleby, pokrywa gleby, runo leśne, teren, zbiorowisko roślinne;
  - opis drzewostanu w wydzieleniu wraz z liczbowymi elementami jego charakterystyk;
  - skład gatunkowy ze wskazaniem gatunku panującego i jego wieku oraz gatunków towarzyszących i ich wieku;
  - wielkość udziałów poszczególnych gatunków w wydzieleniu;
  - zadrzewienie;
  - zwarcie;
  - średnie wymiary drzew;
  - klasa bonitacji drzewostanu;
  - miąższość grubizny;
  - przyrost miąższości;
  - konieczne czynności pielęgnacyjne;

10. Treść i szczegółowe zasady wykonania mapy oddziałów:

- a) Mapa powinna być wykonana jako klasa obiektów poligonowych o nazwie: oddz\_aft;
- b) należy zaktualizować istniejący podział przestrzenny oraz numerację oddziałów;
- c) numerację nowych oddziałów należy uzgodnić z Zamawiającym;
- d) zależności geometryczne dla mapy oddziałów:
  - obiektem elementarnym jest poligon lub multipoligon posiadający indywidualny i niepowtarzalny numer, identyfikujący go na mapie oraz w bazie danych;
  - obiekty nie mogą się nakładać częściowo lub całkowicie (§151 tabela poz.1, 2 i 3 Instrukcja urządzania lasu. Część I);
  - między obiektami przylegającymi do siebie nie może być luk (§151 tabela poz.4 Instrukcja urządzania lasu. Część I);

- granice wspólne obiektów przylegających do siebie muszą się pokrywać i składać się z tej samej liczby pokrywających się werteksów;
  - granice oddziałów muszą pokrywać się z granicami działek – geometryczna suma wszystkich działek składających się na oddział musi pokrywać się całkowicie z tym oddziałem (§151 tabela poz. 2 Instrukcja urządzania lasu. Część I);
  - jedna działka ewidencyjna może należeć tylko do jednego oddziału leśnego, przy czym przynależność musi być całkowita (nie może część działki należeć, a część nie należeć do oddziału);
  - wyjątki od zasad należy uzgodnić z Zamawiającym;
- e) powierzchnia oddziału powinna być równa sumie powierzchni działek ewidencyjnych wchodzących w skład tego oddziału;
- f) powierzchnia oddziału powinna być równa sumie powierzchni pododdziałów wchodzących w skład tego oddziału;
- g) dla warstwy oddziałów należy wykonać warstwy etykiet z oznaczeniem oddziałów, dla skal 1 : 10 000 i 1 : 25 000 w postaci klas obiektów typu opisowego:
- pojedyncza etykieta powinna reprezentować nr oddziału;
  - wielkość i położenie etykiet powinny być tak dobrane, aby były spełnione jednocześnie następujące warunki dla map drukowanych lub wyświetlanych na monitorze komputera w zadanych skalach (1:10 000 i 1:25 000):
    - etykieta będzie zlokalizowana wewnątrz oddziału, w pobliżu jego geometrycznego środka;
    - będzie można jednoznacznie przyporządkować etykiety do oddziałów,
    - etykieta z numerem oddziału nie będzie zasłaniała i nie będzie zasłonięta przez etykiety pododdziałów w przypadku łącznego prezentowania obu warstw, przy czym etykieta oddziału musi mieć wyższą wagę;
    - kompozycja mapowa złożona z warstwy oddziałów i pododdziałów (np. mapa drzewostanowa) będzie czytelna i estetyczna;
  - nazwy klas etykiet oddziałów: oddzEtyk10k, oddzEtyk25k, odpowiednio dla map pododdziałów w skalach 1 : 10 000 i 1 : 25 000;

h) struktura tabeli atrybutów:

Nazwa pola	Typ pola	Wielkość pola	Domena	Alias
nrOddz	Całkowite Długie			nr oddziału
powOddz	Podwójna	Precyzja 10 Skala 4		pow oddziału
idOOchr	Całkowite Długie		Kody obręby ochronne	id obr ochronnego
idObch	Tekst	6 znaków	Kody obchodów	id obchodu
Poloz	Całkowite Długie		Polozenie	Położenie
dataAktu	Data			Data aktualizacji

11. Treść i szczegółowe zasady wykonania mapy pododdziałów:

- a) mapa powinna być wykonana na podstawie pomiarów terenowych i interpretacji zobrażeń lotniczych i/lub satelitarnych, lub na podstawie innych metod dopuszczonych przez obowiązujące w tym zakresie standardy,
- b) mapa powinna odzwierciedlać rzeczywisty stan lasu;
- c) mapa powinna być wykonana jako klasa obiektów poligonowych o nazwie: pododdz\_aft;
- d) elementarny obiekt na mapie powinien reprezentować obszar jednolity pod względem parametrów taksacyjnych i być zanumerowany w ramach oddziału kolejną literą alfabetu (wg Instrukcji urządzania lasu);
- e) obszary, które w ewidencji gruntów stanowią użytki inne niż Ls, powinny być wyodrębnione jako oddzielne pododdziały, tzw. powierzchnie nieleśne;
- f) pojedynczy pododdział nie może być multipoligonem;
- g) użytkowane drogi powinny być wydzielone jako kolejne pododdziały w ramach danego oddziału, przy czym należy rozróżnić drogi na użytku Ls i drogi na użytkach innych niż Ls;
- h) wybór dróg leśnych w celu ich wyodrębnienia jako oddzielne pododdziały należy uzgodnić z Zamawiającym;
- i) rowy i kanały figurujące w ewidencji gruntów jako użytek W, Wp, W-L, W-Ps, W-Ls, itp. należy wydzielić jako kolejne pododdziały w ramach oddziału;
- j) zależności geometryczne między obiektami na mapie:

- obiekty nie mogą się nakładać częściowo lub całkowicie (§151 tabela poz.1, 2 i 3 Instrukcja urządzania lasu. Część I);
  - między obiektami przylegającymi do siebie nie może być luk (§151 tabela poz.4 Instrukcja urządzania lasu. Część I);
  - granice wspólne obiektów przylegających do siebie muszą się pokrywać i składać się z tej samej liczby pokrywających się werteksów;
  - granice pododdziałów muszą pokrywać się z granicami oddziałów- geometryczna suma wszystkich pododdziałów składających się na oddział musi pokrywać się całkowicie z tym oddziałem (§151 tabela poz. 2 Instrukcja urządzania lasu. Część I);
  - granice pododdziałów muszą pokrywać się z granicami użytków gruntowych -geometryczna suma wszystkich użytków gruntowych (należących do jednej lub większej ilości działek) składających się na dany pododdział musi pokrywać się całkowicie z tym pododdziałem (§151 tabela poz. 2 Instrukcja urządzania lasu. Część I);
  - jedna działka ewidencyjna może należeć do więcej niż jednego wydzielenia, powierzchnie fragmentów tej samej działki należące do różnych pododdziałów nie mogą być mniejsze niż 0,10 ha, a najmniejszy wymiar tych fragmentów nie może być mniejszy niż 10 m; zasada nie dotyczy fragmentów działek wydzielonych jako drogi lub rowy;
  - w przypadku jeżeli działka położona jest częściowo w Biebrzańskim Parku Narodowym a częściowo poza jego granicami, granica Parku wyznacza jednocześnie granicę pododdziału;
- k) dla warstwy pododdziałów należy wykonać warstwy etykiet reprezentujących oznaczenie pododdziału, dla skali 1 : 10 000 i 1 : 25 000 w postaci klas obiektów typu opisowego:
- pojedyncza etykieta pododdziału powinna mieć formę ułamka, którego licznik stanowi litera wydzielenia, a w mianowniku znajdują się informacje podane łącznie bez spacji w ustalonej kolejności: udział gatunku panującego, skrót nazwy gatunku panującego, wiek gatunku panującego;
  - wielkość i położenie etykiet powinny być tak dobrane aby były spełnione jednocześnie następujące warunki dla map drukowanych lub wyświetlanych na monitorze komputera w zadanych skalach (1:10 000 i 1:25 000):
    - będzie można jednoznacznie przyporządkować etykiety do pododdziałów,

- etykieta z oznaczeniem pododdziału nie będzie zasłaniała i nie będzie zasłonięta przez etykietę z oznaczeniem oddziału w przypadku łącznego prezentowania obu warstw, przy czym etykieta z oznaczeniem oddziału musi mieć wyższą wagę;
- kompozycja mapowa złożona z warstwy oddziałów i pododdziałów (np. mapa drzewostanowa) będzie czytelna i estetyczna;
- nazwy klas etykiet pododdziałów: pododdzEtyk10k; pododdzEtyk25k, odpowiednio dla map pododdziałów w skalach 1 : 10 000 i 1 : 25 000;

l) struktura tabeli atrybutów:

Nazwa pola	Typ pola	Wielkość pola	Domena	alias
idPododdz	Całkowite Długie			id pododdział
idOOchr	Całkowite Długie		Kody obręby ochronne	id obr ochronnego
idObch	Tekst	6 znaków	Kody obchodów	id obchodu
nrOddz	Całkowite Długie			nr oddziału
Poddz	Tekst	3 znaki	Kody pododdziały	pododdział
powPododdz	Podwójna	Precyzja 10 Skala 4		pow pododdziału
ochr2015_17	Całkowite Długie		Kody ochrony	Ochrona 2015- 17
rodzPow	Całkowite Długie		Kody rodz pow	Rodz pow
typSied	Całkowite Długie		Kody typ siedliskowy	Typ siedliskowy
rodzGleb	Całkowite Długie		Rodzaj gleb	gleba
idRodzGrun	Całkowite Długie		Kody rodzaj gruntu	Rodzaj gruntu

zbioRosl				Zbiorowisko roślinne
gatuGlow	Całkowite Długie		Kody gatunki drzew	gat glowny
udzProc	Całkowite Długie		Kody udziałów	udz gat glownego
wiek2015	Całkowite Długie			wiek 2015 gat glow

12. Warstwa cyfrowa typu lyr: *mapa pododdziałów*:

- nazwa: mapaPododdzialow.lyr;
- warstwa powinna być wykonana z klasy obiektów pododdz\_aft;
- symbole i kolorystyka właściwa dla mapy gospodarczo-przeglądowej drzewostanów wg. *Instrukcji urządzania lasu*;

13. Warstwa cyfrowa typu lyr - *mapa siedliskowa*:

- nazwa: mapaSiedlisk.lyr;
- warstwa powinna być wykonana z klasy obiektów pododdz\_aft;
- symbole i kolorystyka właściwa dla mapy typów siedliskowych lasu wg. *Instrukcji urządzania lasu*;

14. Treść i szczególne zasady wykonania mapy lokalizacji roślin inwazyjnych:

- mapa powinna być wykonana jako klasa obiektów punktowych o nazwie: gatRosInwaz\_pft;
- mapa powinna przedstawiać stwierdzone w terenie lokalizacje gatunków roślin inwazyjnych;
- wykaz gatunków inwazyjnych podlegających identyfikacji i pomierzeniu:

KodGat	Nazwa polska	Nazwa łacińska
ANe	klon jesionolistny	<i>Acer negundo</i>
ARe	szarłat szorstki	<i>Amaranthus retroflexus</i>
Asy	trojeść amerykańska	<i>Asclepias syriaca</i>
Asa	aster wierzbolistny	<i>Aster x salignus</i>
BFr	uczep amerykański	<i>Bidens frondosa</i>
BCa	stokłosa spłaszczona	<i>Bromus carinatus</i>
Bor	rukiewnik wschodni	<i>Bunias orientalis</i>
CCa	konyza (przymiotno) kanadyjska	<i>Conyza canadensis</i>
CSe	dereń rozłogowy	<i>Cornus sericea</i>
DMu	dwurząd murowy	<i>Diploxaxis muralis</i>



ECr	chwastnica jednostronna	<i>Echinochloa crus-galli</i>
ELo	kolczurka klapowana	<i>Echinocystis lobata</i>
ECa	moczarka kanadyjska	<i>Elodea canadensis</i>
ANu	moczarka delikatna	<i>Elodea nuttallii</i>
EAn	przymiotno białe	<i>Erigeron annuus</i>
GCI	żółtlica owłosiona (Ż. włochata)	<i>Galinsoga ciliata</i>
GPa	żółtlica drobnokwiatowa	<i>Galinsoga parviflora</i>
HTu	słonecznik bulwiasty	<b><i>Helianthus tuberosus</i></b>
HMa	barszcz Mantegazziego	<i>Heracleum mantegazzianum</i>
IGI	niecierpek gruczołowaty	<i>Impatiens glandulifera</i>
IPa	niecierpek drobnokwiatowy	<i>Impatiens parviflora</i>
JRe	orzech włoski	<i>Juglans regia</i>
LPo	łubin trwały	<i>Lupinus polyphyllus</i>
LBa	kolcowój szkarłatny	<i>Lycium barbarum</i>
PSe	czeremcha amerykańska	<i>Padus serotina</i>
Pin	winobluszcz pięciolistkowy	<i>Parthenocissus inserata</i>
QRu	dąb czerwony	<i>Quercus rubra</i>
RJa	rdestowiec ostrokończysty	<i>Reynoutria japonica</i>
RPs	robinia (Grochodrzew) akacyjowa	<i>Robinia pseudacacia</i>
RRu	róża pomarszczona	<i>Rosa rugosa</i>
RLa	rudbekia (Roztocznica) naga	<i>Rudbeckia laciniata</i>
RCo	szczaw omszony	<i>Rumex confertus</i>
SVi	włośnica zielona	<i>Setaria viridis</i>
SGi	nawłóć pólna (N. olbrzymia)	<i>Solidago gigantea</i>
VPe	przetacznik perski	<i>Veronica persica</i>

d) struktura tabeli atrybutów:

Nazwa pola	Typ pola	Wielkość pola	Domena/uwagi	alias
kodGat	tekstowe	5 znaków		kod gat
dataStw	Całkowite Długie		Data w formacie: RRRRMMDD	data stwierdzenia
pow_ha	Podwójna	Precyzja 10 Skala 4	Szacunkowa powierzchnia stanowiska	pow ha
liczOsob	Całkowite Długie		Szacunkowa liczebność osobników	licz osobnikow
Uwagi	Tekst	50 znaków		

15. Inwentaryzację siedlisk leśnych należy wykonać metodami określonymi w *Instrukcji urządzania lasu*, przy czym:

- a) do lokalizowania powierzchni kołowych w terenie należy wykorzystać odbiornik GPS;
- b) powierzchnie kołowe należy oznaczyć w terenie poprzez wbicie w środku powierzchni palika drewnianego o długości: na gruncie mineralnym 30 cm, na torfowiskach i terenach podmokłych min. 50 cm; górna część kołka powinna być pomalowana merkerem o jaskrawym kolorze;
- c) Wykonawca wykona i przekaze Zamawiającemu cyfrową mapę lokalizacji powierzchni kołowych;
- d) Wykonawca przekaze Zamawiającemu w formie cyfrowej wyniki inwentaryzacji w powierzchniach kołowych.

#### **VI. Okres gwarancji:**

Zamawiający wymaga aby okres gwarancji wynosił minimum 36 miesięcy liczony od daty odbioru przedmiotu zamówienia.

#### **VII. Ograniczenia dotyczące wstępu i poruszania się po obszarze Biebrzańskiego Parku Narodowego:**

1. Wykonawca musi uzyskać zgodę Dyrektora Biebrzańskiego Parku Narodowego na:
  - a) poruszanie się po obszarze Parku poza wyznaczonymi szlakami turystycznymi;
  - b) wstęp na obszary ochrony ścisłej oraz wykonywanie tam pomiarów.
2. Ze względu na szczególne uwarunkowania ochronne wstęp na część obszaru objętego opracowaniem możliwy będzie po 15 sierpnia. Lokalizację ww. obszarów zawiera *Załącznik Nr 15. Mapa z lokalizacją obszarów, na które jest zakaz wstępu do dnia 15 sierpnia.*
3. W indywidualnych przypadkach, na wniosek Wykonawcy, Zamawiający może wyrazić zgodę na wcześniejszy wstęp na niektóre obszary objęte Załącznikiem Nr 15.

#### **VIII. Przyjęcie przez Zamawiającego wykonanego zamówienia:**

1. Przyjęcie przez Zamawiającego wykonania zamówienia będzie polegało na:

- a) Sprawdzeniu ilościowym przekazywanych materiałów;
  - b) Sprawdzeniu jakościowym przekazywanych materiałów;
2. Sprawdzenie ilościowe będzie polegało na przedłożeniu Zamawiającemu przez Wykonawcę dokumentów i danych będących wynikiem realizacji zamówienia w formie przewidzianej umową.
  3. Informacja o źródle dofinansowania zadania, którą należy umieścić na jego elementach składowych: „Zadanie dofinansowano z funduszu leśnego PGL LP pt. „Ochrona ekosystemów leśnych Biebrzańskiego Parku Narodowego w 2015 r.” (umowa EZ.0290.1.8.2015 z dnia 14 maja 2015 r.)”
  4. Wszystkie dokumenty i dane powinny być wymienione w Protokole zdawczo-odbiorczym, przy czym protokół przygotowuje Wykonawca.
  5. Dokumenty i dane będące wynikiem realizacji zamówienia powinny spełniać następujące wytyczne:
    - a) Materiały drukowane (wykazy, raporty, opisy) muszą być zebrane w tematyczne zbiory, trwale zszyte oraz stosownie opisane;
    - b) Wszystkie materiały wydrukowane należy opisać zgodnie z pkt. 3:
      - Materiały trwale zszyte (w skoroszyt, katalog itp.) należy opisać na okładce i stronie tytułowej.
      - Materiały stanowiące niezależne części opracowania, należy opisać każdy osobno w miejscu dobrze eksponowanym.
    - c) Dane cyfrowe muszą być zapisane na zewnętrznym dysku twardym, który przechodzi na własność Zamawiającego; dysk musi być opisany zgodnie z pkt. 3;
    - d) Wszystkie przekazywane materiały w wersji elektronicznej muszą spełniać warunki opisane w Ustawie z dnia 17 lutego 2005 r. o informatyzacji działalności podmiotów realizujących zadania publiczne (Dz. U. z 2005 r. Nr 64, poz. 565, zm.).
    - e) Dane przestrzenne rozumiane jako dane odnoszące się bezpośrednio lub pośrednio do określonego położenia lub obszaru geograficznego muszą spełniać wymogi Ustawy z dnia 4 marca 2010 r. o infrastrukturze informacji przestrzennej (Dz.U.2010.76.489 z późn. zm), szczególnie w zakresie interoperacyjności zbiorów danych przestrzennych.
    - f) Wszystkie dane cyfrowe (geobazy, klasy obiektów, klasy tabel, warstwy lyr i inne) muszą mieć opisane metadane. Metadane należy opisać w aplikacji ArcCatalog v.10, w zakładce Metadane, w standardzie INSPIRE Metadata Directive; metadane powinny zawierać co najmniej następujące informacje:

- ogólny opis danych – zawartość, sposób pozyskania danych i opracowania mapy, itp.;
- określenie wykonawcy/wykonawców i daty wykonania;
- informacja o instytucji finansującej zgodnie z pkt. 3;
- słowa kluczowe;
- dane geometryczne muszą mieć zdefiniowany układ współrzędnych 1992;
- wszystkie pola w klasach obiektów i w tabelach muszą być opisane: definicje atrybutów, wartości przyjmowane przez atrybuty;
- inne informacje istotne dla celów korzystania z danych.

#### **IX. Inne ustalenia:**

1. Wszystkie dokumenty, zarówno analogowe jak i cyfrowe powinny być sporządzone w języku polskim.
2. Sprawy, które nie zostały omówione należy uzgodnić z Zamawiającym w formie pisemnej.

**8. Zamawiający nie dopuszcza składania ofert częściowych i wariantowych.**

**9. Zamawiający nie przewiduje udzielenia zamówień uzupełniających.**

#### **10. Wspólny Słownik Zamówień (CPV):**

71222200-2 Usługi kartograficzne w zakresie obszarów wiejskich

72319000 Usługi dostarczania danych

72316000 Usługi analizy danych

77231400-2 Usługi oceny zasobów leśnych

#### **Część III. Termin realizacji zamówienia.**

1. Zamawiający wymaga, aby cały przedmiot zamówienia opisany w Części II SIWZ został zrealizowany w terminie 80 dni od dnia zawarcia umowy o wykonanie zamówienia.
2. Ww. termin może ulec zmianie w przypadkach określonych w umowie.
3. Zamawiający zastrzega sobie prawo możliwości wglądu do wyników prac roboczych, ich oceny i ingerencji w ostateczny kształt prowadzonych badań, procesu przetwarzania danych źródłowych i analiz.
4. Zamawiający zastrzega sobie prawo kontroli terenowej jakości opracowania w trakcie realizacji prac oraz na etapie odbioru.

5. Odbiór prac następuje po podpisaniu protokołu Zdawczo - Odbiorczego przez Wykonawcę oraz Zamawiającego .

#### **Część IV. Warunki udziału w postępowaniu oraz opis sposobu dokonywania oceny spełnienia tych warunków.**

W postępowaniu mogą wziąć udział wykonawcy, którzy spełniają następujące warunki udziału w postępowaniu, o których mowa w art. 22 ust. 1 ustawy Prawo zamówień publicznych:

1. Posiadają uprawnienia do wykonywania działalności lub czynności, jeżeli przepisy prawa nakładają obowiązek ich posiadania.

Do wykonania przedmiotu zamówienia nie jest wymagane posiadanie określonych uprawnień, w związku z czym Zamawiający nie precyzuje tego warunku.

2. Posiadają wiedzę i doświadczenie:

Zamawiający wymaga, aby Wykonawca posiadał niezbędną wiedzę i doświadczenie w zakresie pozyskiwania danych o środowisku przyrodniczym jak również wykonywaniu niezbędnych pomiarów terenowych i prac analitycznych, w szczególności dotyczących analizy i detekcji roślinności w ekosystemach mokradłowych nieleśnych i leśnych.

Zamawiający uzna powyższy warunek za spełniony, jeżeli Wykonawca wykaże, że w okresie ostatnich trzech lat przed upływem terminu składania ofert, a jeżeli okres prowadzenia działalności jest krótszy w tym okresie - wykonał co najmniej po jednej usłudze dla każdego z zakresów wymienionych Części II niniejszego dokumentu o wartości brutto dla każdej usługi podanej poniżej:

- a) Usługa polegająca na zmianie w ewidencji gruntów użytkowania terenu dla powierzchni co najmniej 500 ha i wartości brutto co najmniej 50 000 zł;
  - b) Usługa polegająca na wykonaniu przyrodniczej inwentaryzacji siedlisk leśnych na powierzchni co najmniej 2000 ha, o wartości brutto co najmniej 100 000 zł;
3. Dysponują odpowiednim potencjałem technicznym oraz osobami zdolnymi do wykonania zamówienia. Zamawiający wymaga, aby Wykonawca dysponował co najmniej 4 osobami o doświadczeniu i kwalifikacjach wymienionych poniżej:
    - a) kierownik projektu - wykształcenie wyższe leśne, znajomość GIS oraz pełnienie funkcji kierownika projektu lub zastępcy kierownika w realizacji co najmniej jednego projektu dotyczącego urządzania lasu;

- b) specjalista ds. inwentaryzacji przyrodniczej - wykształcenie wyższe przyrodnicze, posiadanie doświadczenia w fitosocjologicznej inwentaryzacji szaty roślinnej i siedlisk leśnych;
  - c) specjalista ds. ekosystemów leśnych o wykształceniu wyższym leśnym;
  - d) osoba uprawniona do kierowania pracami geodezyjnymi i kartograficznymi, podlegającymi zgłoszeniu do państwowego zasobu geodezyjnego i kartograficznego oraz sprawowanie nad nimi bezpośredniego nadzoru w zakresie: geodezyjne pomiary sytuacyjno-wysokościowe, realizacyjne i inwentaryzacyjne, zgodnie z ustawą z dn. 17 maja 1989 r. prawo geodezyjne i kartograficzne;  
Zamawiający zaakceptuje zagraniczne kwalifikacje równoważne do w/w, uznane w zakresie i na zasadach opisanych w ustawie z dnia 18 marca 2008 r. o zasadach uznawania kwalifikacji zawodowych nabytych w państwach członkowskich Unii Europejskiej (Dz. U. Nr 63 poz. 394).
4. Znajdują się w sytuacji ekonomicznej i finansowej zapewniającej wykonanie zamówienia - tj.: Zamawiający wymaga, aby Wykonawca posiadał środki finansowe lub zdolność kredytową w wysokości co najmniej 100 000 zł, a także aby był ubezpieczony od odpowiedzialności cywilnej w zakresie prowadzonej działalności związanej z przedmiotem zamówienia na kwotę co najmniej 200 000 zł.
  5. Wykonawca może polegać na wiedzy i doświadczeniu, potencjale technicznym, osobach zdolnych do wykonania zamówienia, zdolnościach finansowych lub ekonomicznych innych podmiotów, niezależnie od charakteru prawnego łączących go z nimi stosunków. Wykonawca w takiej sytuacji zobowiązany jest udowodnić Zamawiającemu, iż będzie dysponował tymi zasobami w trakcie realizacji zamówienia, w szczególności przedstawiając w tym celu pisemne zobowiązanie tych podmiotów do oddania mu do dyspozycji niezbędnych zasobów na potrzeby wykonania zamówienia- **Załącznik nr 7 do SIWZ**.
  6. Zgodnie z art. 23 ustawy Prawo zamówień publicznych, w przypadku Wykonawców wspólnie ubiegających się o udzielenie zamówienia, przepisy dotyczące spełnienia warunków udziału w niniejszym postępowaniu dla wykonawcy, stosuje się odpowiednio do tych wykonawców.
  7. Ocena spełniania w/w warunków dokonana zostanie zgodnie z formułą "spełnia-nie spełnia", w oparciu o informacje zawarte w oświadczeniach i dokumentach wyszczególnionych w Części V niniejszej SIWZ.

**Część V. Wykaz oświadczeń lub dokumentów, jakie mają dostarczyć Wykonawcy w celu potwierdzenia spełnienia warunków udziału w postępowaniu.**

1. W celu potwierdzenia spełniania przez Wykonawcę warunków, o których mowa w Części IV SIWZ do oferty należy załączyć:
  - 1) Oświadczenie Wykonawcy o spełnianiu warunków udziału w postępowaniu określonych w art. 22 ust. 1 pkt ustawy Prawo zamówień publicznych, według wzoru – **Załącznik nr 2 do SIWZ**.
  - 2) Wykaz wykonanych, a w przypadku świadczeń okresowych lub ciągłych, również wykonywanych głównych dostaw lub usług w okresie ostatnich trzech lat przed upływem terminu składania ofert, a jeżeli okres prowadzenia działalności jest krótszy - w tym okresie, z podaniem ich wartości, przedmiotu, dat wykonania i podmiotów na rzecz których zostały one wykonane oraz załączeniem dowodów, czy zostały wykonane lub są wykonywane należycie - według wzoru – **Załącznik nr 4 do SIWZ**.
  - 3) Dowodami, o których mowa w ppkt 2) są:
    - a) Poświadczenie, z tym że w odniesieniu do nadal wykonywanych usług okresowych lub ciągłych, poświadczenie winno być wydane nie wcześniej niż na 3 miesiące przed upływem terminu składania ofert.
    - b) jeżeli z uzasadnionych przyczyn o obiektywnym charakterze wykonawca nie jest w stanie uzyskać poświadczenia, o którym mowa w p. a) – składa Oświadczenie.
  - 4) Wykaz osób, które będą uczestniczyć w wykonywaniu zamówienia, w szczególności odpowiedzialnych za świadczenie usług, kontrolę jakości lub kierowania robotami, wraz z informacjami na temat ich kwalifikacji zawodowych, doświadczenia i wykształcenia niezbędnych do wykonania zamówienia, a także zakresu wykonywanych przez nie czynności, oraz informację o podstawie do dysponowania tymi osobami, według wzoru – **Załącznik nr 10 do SIWZ**.
  - 5) Oświadczenie, że osoby które będą uczestniczyć w wykonywaniu zamówienia posiadają wymagane uprawnienia, jeżeli ustawy nakładają obowiązek posiadania takich uprawnień - według wzoru **Załącznik nr 6 do SIWZ**.
  - 6) Informację banku lub spółdzielczej kasy oszczędnościowo-kredytowej potwierdzającą wysokość posiadanych środków finansowych lub zdolność kredytową Wykonawcy, wystawioną nie wcześniej niż 3 miesiące przed upływem terminu składania ofert albo składania wniosków o dopuszczenie do udziału w postępowaniu o udzielenie zamówienia;
  - 7) Opłaconą polisę, a w przypadku jej braku, inny dokumentu potwierdzający,

że Wykonawca jest ubezpieczony od odpowiedzialności cywilnej w zakresie prowadzonej działalności związanej z przedmiotem zamówienia.

2. W celu wykazania braku podstaw do wykluczenia z postępowania o udzielenie zamówienia wykonawcy w okolicznościach, o których mowa w art. 24 ust. 1 ustawy Prawo zamówień publicznych należy złożyć:

- 1) Oświadczenie o braku podstaw do wykluczenia wg wzoru - *Załącznik nr 3 do SIWZ*.
- 2) Aktualny odpis z właściwego rejestru lub z centralnej ewidencji i informacji o działalności gospodarczej, jeżeli odrębne przepisy wymagają wpisu do rejestru lub ewidencji, w celu wykazania braku podstaw do wykluczenia w oparciu o art. 24 ust. 1 pkt 2 ustawy, wystawiony nie wcześniej niż 6 miesięcy przed upływem terminu składania wniosków o dopuszczenie do udziału w postępowaniu o udzielenie zamówienia albo składania ofert.
- 3) Aktualne zaświadczenie właściwego naczelnika urzędu skarbowego potwierdzającego, że wykonawca nie zalega z opłacaniem podatków, lub zaświadczenie, że uzyskał przewidziane prawem zwolnienie, odroczenie lub rozłożenie na raty zaległych płatności lub wstrzymanie w całości wykonania decyzji właściwego organu - wystawione nie wcześniej niż 3 miesiące przed upływem terminu składania wniosków o dopuszczenie do udziału w postępowaniu o udzielenie zamówienia albo składania ofert.
- 4) Aktualne zaświadczenie właściwego oddziału Zakładu Ubezpieczeń Społecznych lub Kasy Rolniczego Ubezpieczenia Społecznego potwierdzającego, że wykonawca nie zalega z opłacaniem składek na ubezpieczenia zdrowotne i społeczne, lub potwierdzenie, że uzyskał przewidziane prawem zwolnienie, odroczenie lub rozłożenie na raty zaległych płatności lub wstrzymanie w całości wykonania decyzji właściwego organu - wystawione nie wcześniej niż 3 miesiące przed upływem terminu składania wniosków o dopuszczenie do udziału w postępowaniu o udzielenie zamówienia albo składania ofert.
- 5) Aktualną informację z Krajowego Rejestru Karnego w zakresie określonym w art. 24 ust. 1 pkt 4-8 ustawy oraz art. 24 ust. 1 pkt 10-11 ustawy, wystawioną nie wcześniej niż 6 miesięcy przed upływem terminu składania wniosków o dopuszczenie do udziału w postępowaniu o udzielenie zamówienia albo składania ofert.
- 6) Aktualną informację z Krajowego Rejestru Karnego w zakresie określonym w art. 24 ust. 1 pkt 9 ustawy, wystawioną nie wcześniej niż 6 miesięcy przed upływem terminu składania wniosków o dopuszczenie do udziału w postępowaniu o udzielenie



zamówienia albo składania ofert.

3. W celu wykazania braku podstaw do wykluczenia z postępowania o udzielenie zamówienia, w okolicznościach wymienionych w art. 24 ust. 2 pkt. 5 ustawy, należy przedłożyć:

a) listę podmiotów należących do tej samej grupy kapitałowej, w rozumieniu ustawy z dnia 16 lutego 2007 r. o ochronie konkurencji i konsumentów (Dz. U. Nr 50, poz. 331 z późn. zm.)

lub

b) informację, że wykonawca nie należy do grupy kapitałowej w rozumieniu ustawy z dnia 16 lutego 2007 r. o ochronie konkurencji i konsumentów (Dz. U. Nr 50, poz. 331 z późn. zm.)- z wykorzystaniem wzoru formularza *Załącznik nr 9* do niniejszej SIWZ.

4. Jeżeli Wykonawca ma siedzibę lub miejsce zamieszkania poza terytorium Rzeczypospolitej Polskiej, zamiast dokumentów o których mowa w części V w pkt 2:

1) Ppkt 2-4 i ppkt 6 - powinien złożyć dokument lub dokumenty wystawione w kraju, w którym Wykonawca ma siedzibę lub miejsce zamieszkania, potwierdzające odpowiednio, że:

a) nie otwarto jego likwidacji ani nie ogłoszono upadłości,

b) nie zalega z uiszczaniem podatków, opłat, składek na ubezpieczenie społeczne i zdrowotne albo, że uzyskał przewidziane prawem zwolnienie, odroczenie lub rozłożenie na raty zaległych płatności lub wstrzymanie w całości wykonania decyzji właściwego organu;

c) nie orzeczono wobec niego zakazu ubiegania się o zamówienie,

2) ppkt 5 - składa zaświadczenie właściwego organu sądowego lub administracyjnego miejsca zamieszkania albo zamieszkania osoby, której dokumenty dotyczą, w zakresie określonym w art. 24 ust. 1 pkt 4-8, 10 i 11 ustawy;

Dokumenty, o których mowa w ppkt 1) lit. a i c oraz w ppkt 2) powinny być wystawione nie wcześniej niż 6 miesięcy przed upływem terminu składania ofert.

Dokument, o którym mowa w ppkt. 1) lit. b, powinien być wystawiony nie wcześniej niż 3 miesiące przed upływem terminu składania ofert.

Jeżeli w miejscu zamieszkania osoby lub w kraju, w którym Wykonawca ma siedzibę lub miejsce zamieszkania nie wydaje się dokumentów o których mowa w części V pkt 4 SIWZ, zastępuje się je dokumentem zawierającym oświadczenie, w którym określa się także osoby uprawnione do reprezentacji Wykonawcy, złożone przed właściwym organem sądowym, administracyjnym albo organem samorządu zawodowego lub

gospodarczego odpowiednio kraju miejsca zamieszkania osoby lub kraju, w którym Wykonawca ma siedzibę lub miejsce zamieszkania, lub przed notariuszem. Dokument powinien być wystawiony w terminie jak w części V pkt 4 SIWZ.

W przypadku wątpliwości co do treści dokumentu złożonego przez Wykonawcę mającego siedzibę lub miejsce zamieszkania poza terytorium Rzeczypospolitej Polskiej, zamawiający może zwrócić się do właściwych organów odpowiednio miejsca zamieszkania osoby lub kraju, w którym wykonawca ma siedzibę lub miejsce zamieszkania, z wnioskiem o udzielenie niezbędnych informacji dotyczących przedłożonego dokumentu.

#### 5. Oferty wspólne.

- 1) Wykonawcy mogą wspólnie ubiegać się o udzielenie zamówienia.
- 2) Wykonawcy składający ofertę wspólną ustanawiają pełnomocnika do reprezentowania ich postępowaniu o udzielenie zamówienia albo do reprezentowania ich w postępowaniu i zawarcia umowy w sprawie zamówienia publicznego (należy dołączyć do oferty pełnomocnictwo w oryginale lub uwierzytelnionej przez notariusza kopii).
- 3) Oferta spełnić musi następujące wymagania:
  - a) w odniesieniu do wymagań postawionych przez zamawiającego, każdy z wykonawców występujących wspólnie, oddzielnie musi udokumentować, że nie podlega wykluczeniu na podstawie art. 24 ust.1 oraz art. 24 ust. 2 pkt 5 ustawy Pzp,
  - b) warunek dotyczący posiadania wiedzy i doświadczenia, dysponowania potencjałem technicznym i osobami zdolnymi do wykonania zamówienia, a także sytuacji ekonomicznej i finansowej Wykonawcy mogą spełnić wspólnie.
  - c) wszelka korespondencja oraz rozliczenia dokonywane będą wyłącznie z podmiotem występującym jako reprezentant pozostałych.
  - d) przed podpisaniem umowy, Wykonawcy składający ofertę wspólną będą mieli obowiązek przedstawić Zamawiającemu umowę regulującą ich współpracę, zawierającą, co najmniej:
    - zobowiązanie do realizacji wspólnego przedsięwzięcia gospodarczego obejmującego swoim zakresem realizację przedmiotu zamówienia oraz solidarnej odpowiedzialności za realizację zamówienia,
    - określenie zakresu działania poszczególnych stron umowy,

- czas obowiązywania umowy, który nie może być krótszy, niż okres obejmujący realizację zamówienia.
6. Dokumenty potwierdzające spełnienie warunków udziału w niniejszym postępowaniu oraz wykazujące brak podstaw do wykluczenia, o których mowa w art. 24 ust 1 pzp. mogą być złożone w formie oryginału lub kopii poświadczonej za zgodność z oryginałem przez Wykonawcę. W przypadku Wykonawców wspólnie ubiegających się o wykonanie zamówienia oraz w przypadku podmiotów, o których mowa w części IV pkt 5. kopie dokumentów dotyczących odpowiednio Wykonawcy lub tych podmiotów są poświadczane za zgodność z oryginałem przez Wykonawcę lub te podmioty. Pisemne zobowiązanie, o którym mowa w części IV pkt 5 oraz oświadczenia, o których mowa w części V pkt 1 ppkt 1 i pkt 3 SIWZ powinny być złożone w oryginale.
  7. W przypadku przedstawienia w ofercie dokumentów sporządzonych w walucie innej niż PLN, Zamawiający dokona stosownego przeliczenia na PLN podczas badania złożonych ofert – według tabeli średnich kursów walut obcych NBP z dnia publikacji ogłoszenia o niniejszym postępowaniu w Dzienniku Urzędowym Unii Europejskiej.

**Część VI. Informacje o sposobie porozumiewania się zamawiającego z wykonawcami oraz przekazywania oświadczeń i dokumentów a także wskazania osób uprawnionych do porozumiewania się z wykonawcami.**

1. Niniejsze postępowanie prowadzone jest w języku polskim.
2. W niniejszym postępowaniu oświadczenia, wnioski, zawiadomienia oraz informacje przekazuje się pisemnie, faksem lub pocztą elektroniczną.
3. Jeżeli Zamawiający lub Wykonawca przekazują oświadczenia, wnioski, zawiadomienia oraz informacje faksem lub pocztą elektroniczną – każda ze stron na żądanie drugiej niezwłocznie potwierdza fakt ich otrzymania.
4. Wykonawca może zwrócić się do Zamawiającego z wnioskiem o wyjaśnienie treści SIWZ. Zamawiający odpowie niezwłocznie, nie później jednak niż na 6 dni przed upływem terminu składania ofert, na piśmie na zadane pytanie, przesyłając treść pytań z odpowiedziami wszystkim wykonawcom, którym przekazał SIWZ, bez ujawniania źródła zapytania oraz zamieści taką informację na własnej stronie internetowej, pod warunkiem, że wniosek o wyjaśnienie treści specyfikacji wpłynął do Zamawiającego nie później niż do końca dnia, w którym upływa połowa wyznaczonego terminu składania ofert.

5. Ze strony Zamawiającego osobami uprawnionymi do kontaktowania się z Wykonawcami są:
- Grzegorz Kwiatkowski - w zakresie merytorycznym.  
Tomasz Powalko - w zakresie formalnym.

## **Część VII . Wymagania dotyczące wadium**

1. Wykonawca przed upływem terminu składania ofert zobowiązany jest wnieść wadium w wysokości: **25 000 PLN.**
2. Wadium może być wnoszone w jednej lub kilku następujących formach:
  - a) pieniądzu,
  - b) poręczeniach bankowych lub poręczeniach spółdzielczej kasy oszczędnościowo-kredytowej, z tym, że poręczenie kasy jest zawsze poręczeniem pieniężnym,
  - c) gwarancjach bankowych,
  - d) gwarancjach ubezpieczeniowych,
  - e) poręczeniach udzielanych przez podmioty, o których mowa w art. 6b ust. 5 pkt.2 ustawy z dnia 9 listopada 2000r. o utworzeniu Polskiej Agencji Rozwoju Przedsiębiorczości (Dz. U. z 2007 r. Nr 42, poz. 275 z późn. zm.).
3. Wadium w pieniądzu należy wpłacić przelewem na rachunek bankowy: **37 1130 1059 0017 3397 2620 0005** z dopiskiem na przelewie **„Wadium w postępowaniu pn. Aktualizacja ewidencji gruntów oraz inwentaryzacja siedlisk leśnych Biebrzańskiego Parku Narodowego - określenie podstawowych parametrów taksacyjnych na obszarze Obrębu Ochronnego Basenu Środkowego Północ i Obrębu Ochronnego Basenu Środkowego Południe.”**

Za skuteczne wniesienie wadium w pieniądzu zamawiający uważa wadium, które znajdzie się na koncie bankowym Zamawiającego przed upływem terminu składania ofert.

W przypadku wnoszenia wadium w formach niepieniężnych stosowny dokument wadialny (oryginał) należy dołączyć do oferty w oddzielnej kopercie z dopiskiem **„Wadium w postępowaniu pn. Aktualizacja ewidencji gruntów oraz inwentaryzacja siedlisk leśnych Biebrzańskiego Parku Narodowego - określenie podstawowych parametrów taksacyjnych na obszarze Obrębu Ochronnego Basenu Środkowego Północ i Obrębu Ochronnego Basenu Środkowego Południe.”**, natomiast kopię zamieścić w ofercie. Okres ważności dokumentów wadialnych nie może być krótszy niż okres związania ofertą.

4. Wadium wnoszone w formach niepieniężnych musi wyraźnie określać, iż wniesione w takiej formie wadium podlega zatrzymaniu na rzecz Zamawiającego w okolicznościach podanych w art. 46 ust. 4a i 5 ustawy.  
Wykonawca, który nie wniósł wadium w wymaganej formie zostanie wykluczony z postępowania, a jego oferta uznana zostanie za odrzuconą.
5. Zamawiający dokona zwrotu wadium niezwłocznie, jeżeli zostaną spełnione warunki określone w art. 46 ust. 1 i ust. 2 ustawy, z zastrzeżeniem ust 4a.
6. Wykonawca traci wadium wraz z odsetkami na rzecz Zamawiającego w przypadkach określonych w art. 46 ust. 4a i 5 ustawy.

#### **Część VIII. Termin związania ofertą.**

1. Termin związania ofertą wynosi: 60 dni i rozpoczyna się wraz z upływem terminu składania ofert.
2. Wykonawca samodzielnie lub na wniosek Zamawiającego może przedłużyć termin związania ofertą, z tym że Zamawiający może tylko raz, co najmniej na 3 dni przed upływem terminu związania ofertą, zwrócić się do Wykonawców o wyrażenie zgody na przedłużenie tego terminu o oznaczony okres, nie dłuższy jednak niż 30 dni.
3. Odmowa wyrażenia zgody, o której mowa w punkcie 2, nie powoduje utraty wadium.
4. Przedłużenie terminu związania ofertą jest dopuszczalne tylko z jednoczesnym przedłużeniem okresu ważności wadium albo, jeżeli nie jest to możliwe, z wniesieniem nowego wadium na przedłużony okres związania ofertą. Jeżeli przedłużenie terminu związania ofertą dokonywane jest po wyborze oferty najkorzystniejszej, obowiązek wniesienia nowego wadium lub jego przedłużenia dotyczy jedynie wykonawcy, którego oferta została wybrana jako najkorzystniejsza.

#### **Część IX . Opis sposobu przygotowania oferty.**

1. Ofertę należy złożyć, pod rygorem nieważności, w formie pisemnej. Wzór oferty stanowi *Załącznik nr 1*.
2. Oferta musi być sporządzona w języku polskim, pismem czytelnym.
3. Wykonawca może złożyć w prowadzonym postępowaniu wyłącznie jedną ofertę.
4. Oferta oraz wszystkie załączniki wymagają podpisu osób uprawnionych do reprezentowania firmy w obrocie gospodarczym, zgodnie z aktem rejestracyjnym, wymaganiami ustawowymi oraz przepisami prawa.
5. Jeżeli oferta i załączniki zostaną podpisane przez upoważnionego przedstawiciela wykonawcy, należy dołączyć właściwe umocowanie prawne.

6. Oferta powinna zawierać wszystkie wymagane dokumenty, oświadczenia i załączniki, o których mowa w treści niniejszej specyfikacji.
7. Dokumenty powinny być sporządzone zgodnie z zaleceniami oraz przedstawionymi przez Zamawiającego wzorcami - załącznikami, a w szczególności zawierać wszystkie informacje oraz dane.
8. Poprawki w ofercie muszą być naniesione czytelnie oraz opatrzone podpisem osoby podpisującej ofertę.
9. Zaleca się aby wszystkie strony oferty były trwale ze sobą połączone i kolejno ponumerowane. Powinny być parafowane przez Wykonawcę.
10. W przypadku, gdy informacje zawarte w ofercie stanowią tajemnicę przedsiębiorstwa w rozumieniu przepisów ustawy o zwalczaniu nieuczciwej konkurencji, co do których Wykonawca zastrzega, że nie mogą być udostępniane innym uczestnikom postępowania, muszą być oznaczone klauzulą: „Informacje stanowiące tajemnicę przedsiębiorstwa w rozumieniu art. 11 ust. 4 ustawy z dnia 16 kwietnia 1993 r. o zwalczaniu nieuczciwej konkurencji (Dz. U. z 2003 r. nr 153, poz. 1503 z późn. zm.)” i dołączone do oferty, zaleca się aby były trwale, oddzielnie spięte. Nie ujawnia się informacji stanowiących tajemnicę przedsiębiorstwa w rozumieniu przepisów w/w ustawy, jeżeli Wykonawca, nie później niż w terminie składania ofert, zastrzegł, że nie mogą być udostępniane oraz wykazał, iż zastrzeżone informacje stanowią tajemnicę przedsiębiorstwa. Wykonawca nie może zastrzec informacji, o której mowa w art. 86 ust. 4 uzp.
11. Ofertę należy umieścić w zamkniętym opakowaniu, uniemożliwiającym odczytanie zawartości bez uszkodzenia tego opakowania. Opakowanie winno być oznaczone nazwą (firmą) i adresem Wykonawcy, zaadresowane na adres: Biebrzański Park Narodowy, Osowiec-Twierdza 8, 19-110 Goniądz oraz opisane w następujący sposób: oferta dotycząca zamówienia publicznego Nr: **ZP-19/2015 na zadanie:** „Aktualizacja ewidencji gruntów oraz inwentaryzacja siedlisk leśnych Biebrzańskiego Parku Narodowego - określenie podstawowych parametrów taksacyjnych na obszarze Obrębu Ochronnego Basenu Środkowego Północ i Obrębu Ochronnego Basenu Środkowego Południe.” **z dopiskiem: nie otwierać przed 30.07.2015 r. przed godz. 12:30.**  
Konsekwencje złożenia oferty niezgodnie z w/w opisem ponosi Wykonawca.
12. Wykonawca może, przed upływem terminu do składania ofert, zmienić lub wycofać ofertę. Zmiany powinny być złożone wg takich samych zasad jak złożenie oferty, tj. w odpowiednio oznakowanym opakowaniu z dopiskiem ZMIANA OFERTY.

Wycofanie z postępowania następuje poprzez złożenie pisemnego powiadomienia na zasadach wyżej wymienionych z dopiskiem WYCOFANIE OFERTY.

13. Wykonawcy ponoszą wszelkie koszty związane z przygotowaniem i złożeniem oferty.

#### **Część X. Miejsce oraz termin składania i otwarcia ofert.**

1. Oferty należy składać w siedzibie Zamawiającego: Biebrzański Park Narodowy, Osowiec-Twierdza 8, 19-110 Goniądz do dnia **30.07.2015 r. do godz. 12.00.**
2. Wszystkie oferty otrzymane przez Zamawiającego (doreczone osobiście, przesłane pocztą lub inną drogą np. pocztą kurierską) po terminie nie będą rozpatrywane, lecz zostaną uznane za złożone po terminie. Zamawiający niezwłocznie zawiadomi Wykonawcę o złożonej ofercie po terminie oraz zwróci ofertę po upływie terminu do wniesienia odwołania.
3. Otwarcie ofert nastąpi w dniu **30.07.2015 r. o godz. 12.30** w siedzibie Zamawiającego w pokoju nr 38.
4. Sesja otwarcia ofert:
  - a) Bezpośrednio przed otwarciem ofert Zamawiający przekaze zebranych Wykonawcom informację o wysokości kwoty, jaką zamierza przeznaczyć na sfinansowanie zamówienia.
  - b) Otwarcie ofert jest jawne i nastąpi bezpośrednio po odczytaniu ww. informacji.
  - c) Po otwarciu ofert przekazane zostaną następujące informacje: nazwa (firma) oraz adres Wykonawcy, którego oferta jest otwierana, cena, termin wykonania zamówienia, okres gwarancji i warunki płatności.
5. Publiczna sesja otwarcia ofert jest jawna.

#### **Część XI. Opis sposobu obliczania ceny.**

1. Wykonawca wypełnia „Formularz Oferty” (**Załącznik nr 1 SIWZ**), podając:
  - a) ceny jednostkowe w złotych polskich (PLN), za wykonanie aktualizacji ewidencji gruntów – przekształcenie gruntów nieleśnych na leśne o powierzchni 1 ha, a także cenę ofertową za wykonanie **Etapu 1 za 3673 hektarów**,
  - b) ceny jednostkowe w złotych polskich (PLN), za wykonanie Inwentaryzacji siedlisk leśnych Biebrzańskiego Parku Narodowego (Obrębu Ochronnego Basenu Środkowego Północ i Obrębu Ochronnego Basenu Środkowego Południe)– określenie podstawowych parametrów taksacyjnych o powierzchni 1 ha, a także cenę ofertową za wykonanie **Etapu 2 za 9039 hektarów**
  - c) cenę łączną za wykonanie etapu 1 i 2, która posłuży do porównania ofert.

2. Ceny muszą być podane i wyliczone w zaokrągleniu do dwóch miejsc po przecinku (zasada zaokrąglenia – poniżej 5 należy końcówkę pominąć, powyżej i równe 5 - należy zaokrąglić w górę).
3. Podane w ofercie ceny jednostkowe nie podlegają zmianie, zatem winny obejmować wszelkie koszty, jakie poniesie Wykonawca z tytułu należytego oraz zgodnego z umową i obowiązującymi przepisami wykonania przedmiotu zamówienia.
4. Wykonawca ponosić będzie skutki wynikające z nieuwzględnienia okoliczności, które mogą wpłynąć na cenę zamówienia. W związku z powyższym od Wykonawcy wymagane jest bardzo szczegółowe zapoznanie się z przedmiotem zamówienia, które umożliwi sprawdzenie warunków wykonania zamówienia i skalkulowania ceny oferty z należytą starannością.
5. W przypadku ograniczenia przedmiotu zamówienia zgodnie z zapisami Części II pkt I.3 i I.4 oraz I.7 i I.8 SIWZ, zmniejszeniu ulegnie wynagrodzenie Wykonawcy, które obliczone zostanie na podstawie rzeczywiście wykonanego zakresu zamówienia, przy przyjęciu zaoferowanych przez Wykonawcę cen jednostkowych za 1 ha wykonanej usługi.

**Część XII. Opis kryteriów, którymi Zamawiający będzie się kierował przy wyborze oferty, wraz z podaniem znaczenia tych kryteriów oraz sposobu oceny.**

1. Przy wyborze najkorzystniejszej oferty Zamawiający kierować się będzie kryterium:

**1.1. CENA BRUTTO - waga kryterium 94 %**

Kryterium „cena” rozpatrywane będzie na podstawie **cen brutto** podanej przez wykonawcę w formularzu ofertowym. Cena ta będzie brana pod uwagę przez Komisję Przetargową w trakcie wyboru najkorzystniejszej oferty. Oferta Wykonawcy, która zawiera **najniższą cenę** za wykonanie przedmiotu zamówienia otrzyma maksymalnie 94 punkty. Pozostałe oferty zostaną sklasyfikowane wg poniższego wzoru:

$$L_c = \frac{\text{Cena oferty najniższej}}{\text{Cena oferty ocenianej}} \times 94 \text{ pkt}$$

**1.2. OKRES GWARANCJI - waga kryterium 6 %**

Gwarancja udzielana przez Wykonawcę rozumiana jako zobowiązanie Wykonawcy do zmian i poprawek materiałów i dokumentacji powstałej w wyniku realizacji zamówienia,



jeżeli w terminie obowiązywania gwarancji Zamawiający stwierdzi wady w tych materiałach i dokumentach.

Okres gwarancji 36 miesięcy - Wykonawca otrzyma 0 punktów.

Za każde 12 miesięcy obowiązywania gwarancji ponad okres wskazany w Części XV, Wykonawca otrzyma dodatkowe 2 pkt. Maksymalna liczba punktów z tytułu przedłużenia okresu gwarancji wynosi 6 pkt.

### **1.3. Ocena łączna (L<sub>p</sub>) zostanie obliczona zgodnie z następującym wzorem:**

$$L_P = L_C + L_G$$

**L<sub>P</sub> - łączna liczba punktów za ofertę,**

**L<sub>C</sub> - liczba punktów w kryterium „cena brutto”,**

**L<sub>G</sub> - liczba punktów w kryterium „okres gwarancji”**

2. Maksymalna liczba punktów, jaką może otrzymać Wykonawca wynosi 100 pkt.
3. Zamawiający udzieli zamówienia Wykonawcy, którego oferta spełnia warunki określone w ustawie Prawo zamówień publicznych i SIWZ oraz uzyska największą ilość punktów.
4. Jeżeli nie można wybrać oferty najkorzystniejszej z uwagi na to, że dwie lub więcej ofert przedstawia taki sam bilans ceny i innych kryteriów oceny ofert, Zamawiający wybiera ofertę z niższą ceną.

### **Część. XIII. Informacje o formalnościach, jakie powinny zostać dopełnione po wyborze oferty w celu zawarcia umowy w sprawie zamówienia.**

1. Niezwłocznie po wyborze najkorzystniejszej oferty Zamawiający jednocześnie zawiadomi Wykonawców, którzy złożyli oferty, o:
  - 1) Wyborze najkorzystniejszej oferty, podając nazwę albo imię i nazwisko, siedzibę albo miejsce zamieszkania i adres Wykonawcy, którego ofertę wybrano, uzasadnienie jej wyboru oraz nazwy albo imiona i nazwiska, siedziby albo miejsca zamieszkania i adresy wykonawców, którzy złożyli oferty, a także ocenę ofert;
  - 2) Wykonawcach, którzy zostali wykluczeni z postępowania oraz których oferty zostały odrzucone podając uzasadnienie faktyczne i prawne;
  - 3) Terminie, po którego upływie umowa w sprawie zamówienia publicznego może być zawarta.

Ogłoszenie wyników postępowania o udzielenie niniejszego zamówienia zamawiający

wywiesi na stronie internetowej [www.bip.biebrza.org.pl](http://www.bip.biebrza.org.pl) oraz na tablicy informacyjnej BbPN.

#### **Część XIV. Wymagania dotyczące zabezpieczenia należytego wykonania umowy.**

1. Na podstawie art. 147 ust. 1 ustawy Zamawiający żąda od wybranego w niniejszym postępowaniu Wykonawcy wniesienia zabezpieczenia należytego wykonania umowy w wysokości 10% ceny oferowanej brutto – najpóźniej w dniu zawarcia umowy, przed jej podpisaniem.
2. Zabezpieczenie należytego wykonania umowy może być wnoszone według wyboru Wykonawcy w jednej lub w kilku następujących formach:
  - 1) Pieniądzu,
  - 2) Poręczeniach bankowych lub poręczeniach spółdzielczej kasy oszczędnościowo-kredytowej, z tym, że poręcznie kasy jest zawsze poręczeniem pieniężnym,
  - 3) Gwarancjach bankowych,
  - 4) Gwarancjach ubezpieczeniowych,
  - 5) Poręczeniach udzielanych przez podmioty, o których mowa w art. 6b ust. 5 pkt.2 ustawy z dnia 9 listopada 2000 r. o utworzeniu Polskiej Agencji Rozwoju Przedsiębiorczości (Dz. U. z 2007 r., Nr 42, poz. 275 z późn.zm.).
3. W przypadku wniesienia przez Wykonawcę zabezpieczenia należytego wykonania umowy w formach niepieniężnych – zabezpieczenie nie może wygasnąć przed wygaśnięciem zobowiązania, którego należyte wykonanie zabezpieczył Wykonawca.
4. Dokument gwarancyjny musi bezwarunkowo i nieodwołalnie gwarantować zapłatę za zobowiązania Wykonawcy wobec Zamawiającego wynikające z umowy w przypadku niewykonania lub nienależytego wykonania umowy. Z treści gwarancji (poręczenia) winno wynikać bezwarunkowe zobowiązanie gwaranta (poręczyciela) do wypłaty Zamawiającemu pełnej kwoty zabezpieczenia, na każde pisemne żądanie zgłoszone przez Zamawiającego w terminie 14 dni od dnia otrzymania wezwania, bez konieczności wykazywania przez Zamawiającego zasadności i wysokości zgłoszonych roszczeń. Gwarancja (poręczenie) nie może zawierać zastrzeżenia gwaranta (poręczyciela), że odpowiedzialność gwaranta (poręczyciela) z tytułu gwarancji (poręczenia) jest wyłączona w stosunku do jakiegokolwiek zmiany umowy objętej gwarancją (poręczeniem), jeżeli zamiana ta nie została zaakceptowana przez gwaranta (poręczyciela).

Treść dokumentu gwarancyjnego zabezpieczenia należytego wykonania przedmiotu

- umowy podlega akceptacji Zamawiającego.
5. W przypadku wniesienia zabezpieczenia należytego wykonania umowy w gwarancjach bankowych, ubezpieczeniowych, beneficjentem zabezpieczenia jest Zamawiający. Umowa gwarancyjna zawarta pomiędzy bankiem/firmą ubezpieczeniową a Wykonawcą winna określać gwarancję jako bezwarunkową i nieodwołalną. W treści gwarancji winien znaleźć się zapis, gwarantujący Zamawiającemu na jego pisemne żądanie zapłatę kwoty zabezpieczenia w następujących przypadkach:
    - 1) Nienależytego wykonania przedmiotu zamówienia;
    - 2) Niewykonania przez Wykonawcę przedmiotu zamówienia;
    - 3) Niezapłacenia kar umownych.
  6. Termin obowiązywania umowy takiej gwarancji nie może być krótszy niż termin zwrotu zabezpieczenia należytego wykonania umowy opisany w § 14 wzoru umowy (*Załącznik nr 8 do SIWZ*).
  7. W przypadku wnoszenia zabezpieczenia w pieniądzu, 100% wartości zabezpieczenia, Wykonawca wpłaca przelewem na rachunek bankowy przed podpisaniem umowy. Zabezpieczenie to będzie ulokowane na rachunku bankowym Zamawiającego nr **37 1130 1059 0017 3397 2620 0005**.
  8. Zamawiający nie wyraża zgody na wnoszenie zabezpieczenia w formach wskazanych w art. 148 ust. 2 ustawy pzp.
  9. W przypadku wniesienia wadium w pieniądzu Wykonawca może wyrazić zgodę na zaliczenie kwoty wadium na poczet zabezpieczenia.
  10. Zabezpieczenie zostanie zwrócone na zasadach określonych w art. 151 ustawy pzp.
  11. W trakcie realizacji umowy Wykonawca może dokonać zmiany formy zabezpieczenia na jedną lub kilka form o których mowa w art. 148 ust. 1 ustawy pzp.
  12. Zamawiający nie wyraża zgody na zmianę formy zabezpieczenia na jedną z form o których mowa w art. 148 ust. 2 ustawy pzp.
  13. Zmiana formy zabezpieczenia dokonywana będzie z zachowaniem ciągłości zabezpieczenia i bez zmniejszenia jego wysokości.

#### **Część XV. Gwarancja.**

1. Wykonawca udzieli Zamawiającemu pisemnej gwarancji na wykonany przedmiot umowy.
2. Okres gwarancji ustala się na minimum 36 miesięcy liczony od daty odbioru zadania.

## **Część XVI. Podwykonawcy.**

W przypadku, gdy Wykonawca zamierza korzystać z podwykonawcy zobowiązany jest wypełnić zgodny w treści załączonej do SIWZ wzorem - *Załącznik nr 5 do SIWZ*, przedstawiając zakres powierzonych podwykonawcy części zamówienia. Niewypełnienie lub niezaczenie załącznika skutkować będzie uznaniem iż Wykonawca nie zamierza korzystać z podwykonawcy.

**Część XVII. Istotne dla stron postanowienia, które zostaną wprowadzone do treści zawieranej umowy w sprawie zamówienia publicznego, ogólne warunki umowy albo wzór umowy, jeżeli zamawiający wymaga od wykonawcy aby zawarł z nim umowę w sprawie zamówienia publicznego na takich warunkach.**

Umowa zawarta zostanie z uwzględnieniem postanowień wynikających z treści niniejszej SIWZ oraz danych zawartych w ofercie.

Postanowienia umowy zawarto we wzorze umowy, którą stanowi *Załącznik nr 8 do SIWZ*.

Umowę może podpisać w imieniu Wykonawcy osoba upoważniona do reprezentowania Wykonawcy zgodnie z wpisem do właściwego rejestru lub pełnomocnik, który przedstawi pełnomocnictwo od osoby wymienionej w ww. dokumencie w oryginale lub uwierzytelnioną przez notariusza kserokopię pełnomocnictwa.

1. Wszelkie zmiany niniejszej umowy wymagają formy pisemnej pod rygorem nieważności.
2. Przewiduje się możliwość zmiany istotnych postanowień zawartej umowy w stosunku do treści oferty, na podstawie której dokonano wyboru Wykonawcy-w przypadku:
  - 1) Zaistnienia okoliczności leżących po stronie Zamawiającego, w szczególności spowodowaną sytuacją finansową, zdolnościami płatniczymi zmianie może ulec termin realizacji umowy. Nowy termin zostanie przedłużony o czas przestoju spowodowane wyżej wymienionymi przyczynami.
  - 2) Przekroczenia zakreślonych przez prawo terminów wydawania przez organy administracji decyzji, zezwoleń, itp., zmianie ulegnie termin realizacji umowy. Termin wykonania umowy może ulec odpowiedniemu przedłużeniu, o czas niezbędny do zakończenia wykonywania jej przedmiotu w sposób należyty, nie dłużej jednak niż o okres trwania tych okoliczności.
  - 3) Zmiany albo rezygnacji przez Wykonawcę z podwykonawców, z tym iż w przypadku podwykonawców biorących udział w realizacji umowy, o których

mowa w art. 26 ust. 2b) ustawy pzp, za pomocą których wykonawca wykazał spełnianie warunków w postępowaniu o udzielenie zamówienia, o których mowa w artykule 22 ust. 1 ustawy pzp, Wykonawca zobowiązany jest wykazać Zamawiającemu, że proponowany inny podwykonawca lub wykonawca samodzielnie spełnia wymagania o których mowa w art. 22 ust. 1 ustawy pzp oraz części IV SIWZ w stopniu nie mniejszym niż wymagany w toku postępowania o udzielenie zamówienia.

3. Zamawiający przewiduje możliwość rozliczenia częściowego po wykonaniu Etapu 1 zamówienia, tj. „Aktualizacja ewidencji gruntów – przekształcenie gruntów nieleśnych na leśne”. Oznacza to, że po wykonaniu i protokolarnym bezusterkowym odbiorze usługi objętej tym Etapem, Zamawiający może wypłacić Wykonawcy wynagrodzenie za Etap 1 zamówienia.

#### **Część XVIII. Pouczenie o środkach ochrony prawnej przysługujących Wykonawcy w toku postępowania o udzielenie zamówienia.**

1. Wykonawcy oraz innemu podmiotowi, jeżeli ma lub miał interes w uzyskaniu zamówienia oraz poniósł lub może ponieść szkodę w wyniku naruszenia przez Zamawiającego przepisów ustawy, przysługują środki ochrony prawnej przewidziane w Dziale VI ustawy.
2. Odwołanie przysługuje wyłącznie od niezgodnej z przepisami czynności Zamawiającego, podjętej w postępowaniu o udzielenie zamówienia lub zaniechania czynności, do której Zamawiający jest zobowiązany na podstawie ustawy.
3. Odwołanie powinno wskazywać czynność lub zaniechanie czynności Zamawiającego, której zarzuca się niezgodność z przepisami ustawy, zawierać zwięzłe przedstawienie zarzutów, określać żądanie oraz wskazywać okoliczności faktyczne i prawne uzasadniające wniesienie odwołania.

Odwołanie wnosi się do Prezesa Izby w formie pisemnej albo elektronicznej opatrzonej bezpiecznym podpisem elektronicznym weryfikowanym za pomocą ważnego kwalifikowanego certyfikatu.

Odwołujący przesyła kopię odwołania Zamawiającemu przed upływem terminu do wniesienia odwołania w taki sposób, aby mógł on zapoznać się z jego treścią przed upływem tego terminu.

4. Terminy na wniesienie odwołania zawiera art. 182 ustawy.

5. Na orzeczenie Izby stronom oraz uczestnikom postępowania odwoławczego przysługuje skarga do sądu okręgowego właściwego dla siedziby Zamawiającego. Skargę wnosi się za pośrednictwem Prezesa Izby w terminie 7 dni od dnia doręczenia orzeczenia Izby, przesyłając jednocześnie jej odpis przeciwnikowi skargi. Złożenie skargi w placówce pocztowej operatora publicznego jest równoznaczne z jej wniesieniem.

SPORZĄDZIŁ:

ZATWIERDZIŁ:

Z-ca Dyrektora  
Biebrzańskiego Parku Narodowego  
mgr inż. Małgorzata Górka

**Załączniki:**

Załącznik nr 1 - formularz ofertowy.

Załącznik nr 2 - oświadczenie o spełnianiu warunków do udziału w postępowaniu.

Załącznik nr 3 - oświadczeniu o braku podstaw do wykluczenia.

Załącznik nr 4 - wykaz wykonanych usług.

Załącznik nr 5 - wykaz części zamówienia, które zostaną powierzone podwykonawcom.

Załącznik nr 6 - oświadczenie o posiadanych uprawnieniach.

Załącznik nr 7 - oświadczenie o oddaniu do dyspozycji własnych zasobów.

Załącznik nr 8 - wzór umowy.

Załącznik nr 9 - informacja Wykonawcy o przynależności do grupy kapitałowej.

Załącznik nr 10 - wykaz osób przewidzianych do wykonania zamówienia.

Załącznik nr 11 - wykaz obszarów, na których należy przeprowadzić identyfikację terenów leśnych.

Załącznik Nr 12 - wykaz działek stanowiących obszar opracowania zadania -inwentaryzacja siedlisk leśnych Biebrzańskiego Parku Narodowego.

Załącznik Nr 13 - mapa z lokalizacją obszarów, na których należy przeprowadzić identyfikację terenów leśnych.

Załącznik Nr 14 - mapa z lokalizacją obszaru opracowania zadania - inwentaryzacja siedlisk leśnych Biebrzańskiego Parku Narodowego.

Załącznik Nr 15 - mapa z lokalizacją obszarów, na które jest zakaz wstępu do dnia 15 sierpnia.

Załącznik Nr 16 - mapa obszarów, dla których wykonano inwentaryzację siedlisk leśnych w 2011 r.

Załącznik Nr 17 - mapaObszarDoIdentTerenLesn.shp - załącznik w formie cyfrowej.

Załącznik Nr 18 - OperatEkosysLesnych2011.zip.

Załącznik Nr 19-LasyBbPN.zip.

Załącznik Nr 20-oddzialy.zip.

Załącznik Nr 21-pododdzialy2015.zip.

Załącznik Nr 22-MaterialyCzerwoneBagno.zip.

Załącznik Nr 23-ZasięgOrtofotomap.zip.



Nr referencyjny Zamówienia: ZP-19/2015

**Zamawiający:**

**Biebrzański Park Narodowy**

**Osowiec Twierdza 8**

**19-110 Goniądz**

**Wykonawca:**

.....

**OFERTA**

Nawiązując do ogłoszenia o zamówieniu publicznym prowadzonym w trybie przetargu nieograniczonego o nadanej nazwie: „**Aktualizacja ewidencji gruntów oraz inwentaryzacja siedlisk leśnych Biebrzańskiego Parku Narodowego - określenie podstawowych parametrów taksacyjnych na obszarze Obrębu Ochronnego Basenu Środkowego Północ i Obrębu Ochronnego Basenu Środkowego Południe.**”, oferujemy wykonanie całego przedmiotu zamówienia określonego w Części II SIWZ (**Etapu 1 - 3673 hektarów, Etapu 2 - 9039 hektarów**) zgodnie postanowieniami specyfikacji istotnych warunków zamówienia za cenę brutto w wysokości ....., (słownie: .....

<b><u>Etap 1</u></b>					
<b>Przedmiot zamówienia</b>	<b>Cena netto [zł]</b>	<b>Liczba [ ha]</b>	<b>VAT [%]</b>	<b>Cena brutto [zł]</b>	<b>Cena brutto słownie</b>
Wykonanie aktualizacji i ewidencji gruntów 3673 ha		<b>3673</b>			
Cena jednostkowa za wykonanie aktualizacji i ewidencji gruntów 1ha		<b>1</b>			

<b>Etap 2</b>					
<b>Przedmiot zamówienia</b>	<b>Cena netto [zł]</b>	<b>Liczba [ha]</b>	<b>VAT [%]</b>	<b>Cena brutto [zł]</b>	<b>Cena brutto słownie</b>
Wykonanie Inwentaryzacji siedlisk leśnych 9382 ha		9039			
Cena jednostkowa za wykonanie aktualizacji i ewidencji gruntów 1ha		1			

\* wypełnienie powyższych tabel jest obowiązkowe.

1. Zamówienie wykonamy w terminie określonym w SIWZ.
2. Udzielamy gwarancji na okres ..... (słownie: .....) miesięcy.
3. Akceptujemy warunki płatności wynagrodzenia na zasadach określonych projektem umowy.
4. Oświadczamy, iż zapoznaliśmy się z warunkami wykonania przedmiotu zamówienia oraz w cenie ofertowej zostały uwzględnione wszystkie koszty i ryzyka związane z wykonaniem przedmiotowego zamówienia.
5. Oświadczamy, że zapoznaliśmy się ze specyfikacją istotnych warunków zamówienia i nie wnosimy do niej zastrzeżeń oraz zdobyliśmy konieczne informacje do przygotowania oferty.
6. Oświadczamy, że uważamy się za związanych niniejszą ofertą przez okres 60 dni.
7. Oświadczamy, że zawarty w specyfikacji istotnych warunków zamówienia projekt umowy został przez nas zaakceptowany i zobowiązujemy się, w przypadku wyboru naszej oferty, do zawarcia umowy w brzmieniu ustalonym przez Zamawiającego w terminie wyznaczonym.
8. Oświadczamy, że wszelką korespondencję należy prowadzić na adres:  
.....  
oraz zgodnie z dyspozycją art. 27 ust. 1 na czynny nr fax.: ....., lub e-mail.....
9. \*Oświadczamy, że oferta nie zawiera informacji stanowiących tajemnicę przedsiębiorstwa w rozumieniu przepisów o zwalczaniu nieuczciwej konkurencji.
10. \*Oświadczamy, że oferta zawiera informacje stanowiące tajemnicę przedsiębiorstwa w rozumieniu przepisów o zwalczaniu nieuczciwej konkurencji. Informacje takie

zawarte są w następujących dokumentach złożonych na stronach

.....

*\* (niepotrzebne skreślić)*

Załącznikami do niniejszej oferty są :

a) .....

b) .....

Oferta zawiera ..... ponumerowanych stron.

.....

(Miejscowość i data)

.....

(Podpis i pieczęć osoby/osób uprawnionych)

Nr referencyjny Zamówienia: ZP-19/2015

**Zamawiający:**

Biebrzański Park Narodowy

Osowiec Twierdza 8

19-110 Goniądz

**Wykonawca:**

.....

**OŚWIADCZENIE  
O SPEŁNIENIU WARUNKÓW UDZIAŁU W POSTĘPOWANIU**

Przystępując do postępowania o udzielenie zamówienia publicznego prowadzonego w trybie przetargu nieograniczonego o nadanej nazwie: „Aktualizacja ewidencji gruntów oraz inwentaryzacja siedlisk leśnych Biebrzańskiego Parku Narodowego - określenie podstawowych parametrów taksacyjnych na obszarze Obrębu Ochronnego Basenu Środkowego Północ i Obrębu Ochronnego Basenu Środkowego Południe.”, na podstawie art. 44 ustawy z dnia 29 stycznia 2004 roku Prawo zamówień publicznych (tekst jednolity Dz. U. z 2013 r., poz. 907) oświadczam, iż ubiegając się o udzielenie zamówienia spełniam warunki dotyczące:

1. Posiadania uprawnień do wykonywania określonej działalności lub czynności, jeżeli przepisy prawa nakładają obowiązek ich posiadania,
2. Posiadania wiedzy i doświadczenia,
3. Dysponowania odpowiednim potencjałem technicznym oraz osobami zdolnymi do wykonania zamówienia,
4. Sytuacji ekonomicznej i finansowej.

.....

(Miejscowość i data)

.....

(Podpis i pieczęć osoby/osób uprawnionych)

Nr referencyjny Zamówienia: ZP-19/2015

**Zamawiający:**

Biebrzański Park Narodowy  
Osowiec Twierdza 8  
19-110 Goniądz

**Wykonawca:**

.....

**OŚWIADCZENIE  
O BRAKU PODSTAW DO WYKLUCZENIA**

Przystępując do postępowania o udzielenie zamówienia publicznego prowadzonego w trybie przetargu nieograniczonego o nadanej nazwie: „Aktualizacja ewidencji gruntów oraz inwentaryzacja siedlisk leśnych Biebrzańskiego Parku Narodowego - określenie podstawowych parametrów taksacyjnych na obszarze Obrębu Ochronnego Basenu Środkowego Północ i Obrębu Ochronnego Basenu Środkowego Południe.”, oświadczam, iż nie podlegamy wykluczeniu z postępowania na podstawie art. 24 ust. 1 ustawy z dnia 29 stycznia 2004 roku Prawo zamówień publicznych (tekst jednolity Dz. U. z 2013 r., poz. 907).

.....

(Miejscowość i data)

.....

(Podpis i pieczęć osoby/osób uprawnionych)

Nr referencyjny Zamówienia: ZP-19/2015

**Zamawiający:**

Biebrzański Park Narodowy

Osowiec Twierdza 8

19-110 Goniądz

**Wykonawca:**

.....

**WYKAZ WYKONANYCH USŁUG**

L.p.	Przedmiot zamówienia	Wartość zamówienia	Termin wykonania zamówienia		Informacje dotyczące Zamawiającego w tym nazwa i adres Zamawiającego
			Od (mm/rrrr)	do (mm/rrrr)	
a)					
...					

.....

(Miejscowość i data)

.....

(Podpis i pieczęć osoby/osób uprawnionych)

Nr referencyjny Zamówienia: ZP-19/2015

Zamawiający:

Biebrzański Park Narodowy

Oswiec Twierdza 8

19-110 Goniądz

Wykonawca:

.....

WYKAZ CZĘŚCI ZAMÓWIENIA, KTÓRE ZOSTANĄ POWIERZONE  
PODWYKONAWCOM

*Zamówienie: „Aktualizacja ewidencji gruntów oraz inwentaryzacja siedlisk leśnych Biebrzańskiego Parku Narodowego - określenie podstawowych parametrów taksacyjnych na obszarze Obrębu Ochronnego Basenu Środkowego Północ i Obrębu Ochronnego Basenu Środkowego Południe.”*

Nazwa części zamówienia	Opis powierzonej części zamówienia	

.....

(Miejscowość i data)

.....

(Podpis i pieczęć osoby/osób uprawnionych)

Nr referencyjny Zamówienia: ZP-19/2015

**Zamawiający:**

Biebrzański Park Narodowy  
Osowiec Twierdza 8  
19-110 Goniądz

**Wykonawca:**

.....

**OŚWIADCZENIE  
O POSIADANYCH UPRAWNIENIACH**

Przystępując do postępowania o udzielenie zamówienia publicznego prowadzonego w trybie przetargu nieograniczonego o nadanej nazwie: „Aktualizacja ewidencji gruntów oraz inwentaryzacja siedlisk leśnych Biebrzańskiego Parku Narodowego - określenie podstawowych parametrów taksacyjnych na obszarze Obrębu Ochronnego Basenu Środkowego Północ i Obrębu Ochronnego Basenu Środkowego Południe.”, oświadczam, że osoby, które będą uczestniczyły w wykonaniu wyżej wymienionego zamówienia posiadają wymagane ustawowo uprawnienia.

.....  
(Miejscowość i data)

.....  
(Podpis i pieczęć osoby/osób uprawnionych)



Nr referencyjny Zamówienia: ZP-19/2015

Zamawiający:

Biebrzański Park Narodowy

Osowiec Twierdza 8

19-110 Goniądz

Wykonawca:

.....

**Zobowiązanie innych podmiotów  
do oddania Wykonawcy do dyspozycji niezbędnych zasobów**

Ja niżej podpisany, reprezentujący (nazwa podmiotu).....

zobowiązuję/emy się do oddania na rzecz (nazwa wykonawcy składającego ofertę)

.....

do dyspozycji następujące niezbędne zasoby (wymienić zasoby)

.....

na okres korzystania z nich przy wykonywaniu zamówienia: „Aktualizacja ewidencji gruntów oraz inwentaryzacja siedlisk leśnych Biebrzańskiego Parku Narodowego - określenie podstawowych parametrów taksacyjnych na obszarze Obrębu Ochronnego Basenu Środkowego Północ i Obrębu Ochronnego Basenu Środkowego Południe.”

.....

Miejscowość i data

.....  
Podpis i pieczęć osoby(ów) pełnomocnionej(ych)  
do złożenia podpisu w imieniu podmiotu oddającego do  
dyspozycji niezbędnych zasobów

.....

Miejscowość i data

.....  
Podpis i pieczęć osoby/osób uprawnionych w imieniu  
Wykonawcy

Nr referencyjny Zamówienia: ZP-19/2015

**UMOWA nr.....**

Zawarta w dniu ..... w Osowcu Twierdzy pomiędzy:

**Biebrzańskim Parkiem Narodowym** z siedzibą w Osowcu Twierdzy, 19-110 Goniądz, reprezentowanym przez dyrektora - Romana Skąpskiego, zwanym dalej **Zamawiającym**

a

.....  
.....

zwanym dalej **Wykonawcą,**

uprawnionym do wykonania przedmiotu zamówienia, na podstawie oferty i SIWZ w przetargu nieograniczonym – Znak sprawy: ZP-19/2015, o następującej treści:

§ 1

**Przedmiot umowy**

W ramach niniejszej umowy Zamawiający zleca, a Wykonawca zobowiązuje się wykonać na jego rzecz usługę polegającą na **aktualizacji ewidencji gruntów oraz inwentaryzacji siedlisk leśnych Biebrzańskiego Parku Narodowego - określenia podstawowych parametrów taksacyjnych na obszarze Obrębu Ochronnego Basenu Środkowego Północ i Obrębu Ochronnego Basenu Środkowego Południe**, zgodnie ze złożoną ofertą, w zakresie wynikającym z SIWZ.

Przedmiot zamówienia zostanie wykonany w ramach realizacji zadania dofinansowanego z funduszu leśnego PGL LP pt. „*Ochrona ekosystemów leśnych Biebrzańskiego Parku Narodowego w 2015 r.*” (umowa EZ.0290.1.8.2015 z dnia 14 maja 2015 r.).

§ 2

Przedmiot zamówienia będzie realizowany w podziale na Etapy:

**Etap 1 :**

1. Aktualizacja ewidencji gruntów - przekształcenie gruntów nieleśnych na leśne o powierzchni nie mniejszej niż 2000 ha i nie większej niż 3673 ha.
2. Powierzchnia maksymalna 3673 ha została określona na podstawie interpretacji ortofotomapy i w związku z tym Zamawiający zastrzega sobie prawo zmniejszenia zakresu przedmiotu zamówienia do 2000 ha w przypadku, gdy rzeczywista powierzchnia gruntów leśnych będzie mniejsza od powierzchni maksymalnej, co wynikać będzie z identyfikacji gruntów wykonanej przez Wykonawcę w ramach zamówienia.
3. Maksymalna powierzchnia, wskazana w § 2 ust. 2 ma charakter szacunkowy i służyła Wykonawcy do kalkulacji ceny ofertowej, a Zamawiającemu umożliwiła wybór oferty najkorzystniejszej i nie stanowi dla Zamawiającego zobowiązania do realizacji umowy w tych wielkościach.
4. Zamawiający zobowiązuje się do bezwarunkowego zamówienia aktualizacja ewidencji gruntów - przekształcenia gruntów nieleśnych na leśne o powierzchni nie mniejszej niż 2000 ha. Realizacja pozostałej części zamówienia będzie uzależniona od rzeczywistej powierzchni gruntów spełniających kryteria gruntów leśnych, ustalonej w oparciu o identyfikację gruntów wykonaną przez Wykonawcę w ramach zamówienia (prawo opcji).
5. Ograniczenie przedmiotu zamówienia na zasadach wyżej określonych nie stanowi niewykonania lub nienależytego wykonania zobowiązania i nie jest w związku z tym podstawą do podnoszenia jakichkolwiek roszczeń w stosunku do Zamawiającego.
6. Zmniejszenie powierzchni, na których wykonywane będą usługi objęte przedmiotem zamówienia wymaga jednostronnego pisemnego oświadczenia Zamawiającego i nie stanowi zmiany umowy.

**Etap 2:**

7. Inwentaryzacja siedlisk leśnych Biebrzańskiego Parku Narodowego (Obrębu Ochronnego Basenu Środkowego Północ i Obrębu Ochronnego Basenu Środkowego Południe)- określenie podstawowych parametrów taksacyjnych o powierzchni nie mniejszej niż 7365 ha i nie większej niż 9039 ha.
8. Powierzchnia maksymalna 9039 ha została określona na podstawie interpretacji ortofotomapy i w związku z tym Zamawiający zastrzega sobie prawo zmniejszenia zakresu przedmiotu zamówienia do 7365 ha w przypadku, gdy rzeczywista powierzchnia

gruntów leśnych będzie mniejsza od powierzchni maksymalnej, co zostanie wyliczone z następującej zależności:

$$P_{\text{ETAP}_2} = 8415,8363 \text{ ha} + P_{\text{ETAP}_1} - 3050 \text{ ha}$$

gdzie:

$P_{\text{ETAP}_2}$  - powierzchnia gruntów w ha objęta inwentaryzacją siedlisk leśnych w ramach realizacji Etapu 2 niniejszego zamówienia;

$P_{\text{ETAP}_1}$  - powierzchnia gruntów w ha, które zostaną przekształcone na grunty leśne w wyniku realizacji Etapu 1 zamówienia;

8415,8363 ha - powierzchnia gruntów leśnych będąca we władaniu Zamawiającego i położona Obrębach Ochronnych Basenu Środkowego Północ i Basenu Środkowego Południe (stan na dzień 09-06-2015 r.)

3050 ha - powierzchnia gruntów będąca we władaniu Zamawiającego i położona Obrębach Ochronnych Basenu Środkowego Północ i Basenu Środkowego Południe, na której wykonano inwentaryzację siedlisk leśnych w 2011 r.

9. Maksymalna powierzchnia, wskazana w § 2 ust. 8 ma charakter szacunkowy i służyła Wykonawcy do kalkulacji ceny ofertowej, a Zamawiającemu umożliwiła wybór oferty najkorzystniejszej i nie stanowi dla Zamawiającego zobowiązania do realizacji umowy w tych wielkościach.
10. Zamawiający zobowiązuje się do bezwarunkowego zamówienia Inwentaryzacji siedlisk leśnych Biebrzańskiego Parku Narodowego (Obrębu Ochronnego Basenu Środkowego Północ i Obrębu Ochronnego Basenu Środkowego Południe) - określenie podstawowych parametrów taksacyjnych o powierzchni nie mniejszej niż 7365 ha. Realizacja pozostałej części zamówienia będzie uzależniona od rzeczywistej powierzchni gruntów leśnych, ustalonej w oparciu o rozpoznanie i klasyfikację gruntów, dokonanej w trakcie realizacji Etapu 1 (prawo opcji).
11. Ograniczenie przedmiotu zamówienia na zasadach wyżej określonych nie stanowi niewykonania lub nienależytego wykonania zobowiązania i nie jest w związku z tym podstawą do podnoszenia jakichkolwiek roszczeń w stosunku do Zamawiającego.

**Uwaga:**

Ogólna powierzchnia obszaru zadania wynosi ok. 12 089 ha, przy czym na powierzchni maksymalnie do 9039 ha należy wykonać inwentaryzację siedlisk leśnych, ponieważ na pozostałej powierzchni inwentaryzacja została wykonana w 2011 r. przez Biuro Urządzania Lasu i Geodezji Leśnej Oddz. w Białymstoku. Wynagrodzenie za wykonanie Etapu 2 będzie obliczane od powierzchni, na której będzie wykonana inwentaryzacja terenowa, tj. maksymalnie od powierzchni ok. 9039 ha (z zastrzeżeniem możliwości zmniejszenia zakresu przedmiotu zamówienia do 7365 ha).

Zmniejszenie powierzchni, na których wykonywane będą usługi objęte przedmiotem zamówienia wymaga jednostronnego pisemnego oświadczenia Zamawiającego i nie stanowi zmiany umowy.

§ 3

Integralną część niniejszej umowy stanowią: Specyfikacja Istotnych Warunków Zamówienia oraz oferta Wykonawcy wraz z załącznikami.

§ 4

1. Wykonawca zobowiązuje się wykonać przedmiot umowy określony w § 1 i § 2 oraz dostarczyć go do siedziby Zamawiającego w terminie w terminie 80 dni od dnia zawarcia niniejszej umowy, tj. do dnia .....
2. Strony ustalają, że istnieje możliwość rozliczenia częściowego po wykonaniu Etapu 1 zamówienia. Oznacza to, że po wykonaniu i protokolarnym bezusterkowym odbiorze usługi objętej tym Etapem, Zamawiający może wypłacić Wykonawcy wynagrodzenie za Etap 1 zamówienia.

§ 5

1. Celem należytej realizacji niniejszej umowy Wykonawca zobowiązany jest do współpracy z Zamawiającym, w tym z osobami u niego zatrudnionymi oraz z osobami zatrudnionymi w celu realizacji projektu, a także do uwzględniania merytorycznych uwag Zamawiającego, w tym wynikających z ewentualnego nierealizowania przedmiotu zamówienia zgodnie z SIWZ.
2. W przypadku stwierdzenia podczas odbioru przedmiotu zamówienia jego wadliwości, wynikającej z niezastosowania się do wymogów Zamawiającego określonych w SIWZ,

Wykonawca zobowiązany jest do uwzględnienia uwag Zamawiającego i dostarczenia przedmiotu zamówienia spełniającego zapisy SIWZ w terminie wskazanym przez Zamawiającego.

## § 6

1. Zamawiający może odstąpić od umowy w całości albo w części, bez konieczności uprzedniego wezwania Wykonawcy do należytej realizacji umowy, w szczególności, jeżeli zaistnieje przynajmniej jedna z niżej wymienionych okoliczności:
  - a) Wykonawca nie wykonuje przedmiotu zamówienia zgodnie z warunkami umowy, lub wykonuje ją bez zachowania wymaganej staranności,
  - b) Wykonawca zaniechał realizacji umowy, bądź przerwał jej realizację,
  - c) W przypadku likwidacji firmy Wykonawcy, wydania nakazu zajęcia majątku Wykonawcy, w zakresie uniemożliwiającym wykonanie przedmiotu zamówienia,
  - d) W razie zaistnienia okoliczności określonych w art. 145 ust. 1 ustawy - Prawo zamówień publicznych; w takim wypadku Wykonawca może żądać jedynie wynagrodzenia należnego mu z tytułu wykonania części umowy.
  - e) Wykonawca zrealizował przedmiot zamówienia wadliwie, w tym niezgodnie z wymaganiami Zamawiającego, zaś wady usunąć się nie dadzą albo gdy z okoliczności wynika, że Wykonawca nie zdoła ich usunąć w terminie wskazanym przez Zamawiającego,
  - f) Wykonawca pozostaje zwłóce w wykonaniu przedmiotu zamówienia w stosunku do terminu określonego w § 4 ust. 1, a zwłoka przekroczy 14 dni.
  - g) Wykonawca wykonuje zamówienie niezgodnie z zaleceniami Zamawiającego.
2. Odstąpienie od umowy powinno nastąpić w terminie 30 dni od powzięcia informacji o okolicznościach stanowiących podstawy odstąpienia.

## § 7

1. Łączne maksymalne wynagrodzenie za wykonanie przedmiotu umowy wynosi ..... zgodnie z ofertą Wykonawcy.
2. W przypadku ograniczenia przedmiotu umowy zgodnie z zapisami § 2 umowy, zmniejszeniu ulegnie ostateczne wynagrodzenie Wykonawcy, które obliczone zostanie na podstawie rzeczywiście wykonanego zakresu zamówienia, przy przyjęciu zaoferowanych w ofercie przez Wykonawcę cen jednostkowych za 1 ha, bez konieczności zmiany umowy.

3. Zapłata wynagrodzenia nastąpi w terminie 30 dni od daty doręczenia do siedziby Zamawiającego poprawnie wystawionej faktury lub faktur częściowych za należyte wykonanie określonego zadania przez Wykonawcę.
4. Strony dopuszczają możliwość wystawiania faktur częściowych oddzielnie za wykonanie Etapu 1 i oddzielnie za wykonanie Etapu 2 na zasadach określonych w § 4 pkt 2 umowy, zgodnie z SIWZ Część XVII pkt 4.
5. Podstawę do wystawienia przez Wykonawcę faktury stanowić będzie protokół odbioru przedmiotu zamówienia podpisany przez obie strony umowy.
6. Zapłata wynagrodzenia nastąpi przelewem na konto Wykonawcy wskazane na fakturze.
7. Zamawiający upoważnia Wykonawcę do wystawiania faktur bez podpisu Zamawiającego.
8. Za dzień płatności wynagrodzenia ustala się dzień obciążenia rachunku Zamawiającego.

## § 8

1. Wykonawca opracuje i wykona przedmiot zamówienia z należytą starannością, wymaganą od profesjonalistów, ponadto zgodnie z obowiązującymi przepisami, normami i zasadami wiedzy technicznej, w oparciu o założenia wstępne, niezbędne uzgodnienia, zezwolenia i warunki wydane przez stosowne instytucje, wizję lokalną oraz bieżące konsultacje z Zamawiającym.
2. Dostarczony przedmiot zamówienia winien spełniać wszelkie wymogi przewidziane prawem, normami, dokumentami technicznymi i musi być kompletny z punktu widzenia celu, któremu ma służyć.
3. Do obowiązków Wykonawcy należy wykonanie lub zlecenie wykonania stosownie do potrzeb: map oraz uzyskanie wszelkich opinii, uzgodnień, zgód, decyzji, zezwoleń i sprawdzeń zastosowanych rozwiązań w zakresie wynikającym z obowiązujących przepisów, niezbędnych do prawidłowego wykonania przedmiotu zamówienia. Koszty uzyskania wszelkich dokumentów nie wymienionych w SIWZ ponosi Wykonawca w ramach wynagrodzenia za realizację niniejszej umowy.
4. Wykonawca ponosi pełną odpowiedzialność za szkody powstałe w związku z niewykonaniem lub nienależytym wykonaniem umowy.

## § 9

1. Wykonawca zobowiązuje się uiścić na rzecz Zmawiającego kary umowne w następujących przypadkach i wysokościach:
  - a) w przypadku zwłoki w wykonaniu przedmiotu umowy w stosunku do terminów określonych w § 4 ust. 1 - w wysokości 0,2% wynagrodzenia umownego netto określonego w § 7 ust. 1 - za każdy dzień zwłoki w wykonaniu zadania;
  - b) w przypadku zwłoki w usunięciu wad przedmiotu zamówienia stwierdzonych w okresie gwarancji oraz rękojmi za wady - w wysokości 0,2% wynagrodzenia umownego netto określonego w § 7 ust. 1, licząc za każdy dzień zwłoki,
  - c) Wykonawca zapłaci Zmawiającemu karę umowną w wypadku odstąpienia przez Zamawiającego od umowy z przyczyn, za które odpowiedzialność ponosi Wykonawca - w wysokości 30% wynagrodzenia umownego netto, określonego w § 7 ust. 1.
2. Zamawiający niezależnie od kar umownych może dochodzić odszkodowania przewyższającego wysokości kar umownych - do pełnej wysokości szkody.
3. Zamawiający zapłaci Wykonawcy karę umowną w wypadku odstąpienia od umowy przez Wykonawcę z przyczyn, za które odpowiedzialność ponosi Zamawiający - w wysokości 30% wynagrodzenia umownego netto, określonego w § 7 ust. 1.
4. Zamawiający zastrzega sobie możliwość potrącenia kar umownych z wynagrodzenia Wykonawcy.

## § 10

1. Wykonawca oświadcza, że wykonany przez niego przedmiot zamówienia będzie miał charakter autorski i przy jego wykonaniu nie naruszy praw, w tym praw autorskich osób trzecich oraz, że nie podlega i nie będzie podlegało żadnym ograniczeniom związanym z przeniesieniem na Zamawiającego autorskich praw majątkowych do opracowanych materiałów. Wykonawca ponosi odpowiedzialność, w tym odszkodowawczą za ewentualne naruszenia praw autorskich osób trzecich.
2. Z chwilą odbioru przedmiotu umowy oraz w ramach wynagrodzenia o którym mowa w § 7 Wykonawca przenosi na Zamawiającego nieograniczone względem czasowym i terytorialnym autorskie prawa majątkowe do przedmiotu umowy, obejmującego prawo do ich wykorzystania w całości lub we fragmentach na następujących polach eksploatacji:



- a) w zakresie utrwalenia i zwielokrotnienia przedmiotu umowy - wytwarzanie dowolną techniką, w tym drukarską, reprograficzną, zapisu magnetycznego oraz techniką cyfrową,
  - b) w zakresie obrotu oryginałem lub egzemplarzami przedmiotu umowy - wprowadzanie do obrotu, użyczenia, najem oryginału lub egzemplarzy przedmiotu umowy,
  - c) wprowadzania do obrotu nośników zapisów wszelkiego rodzaju, w tym np. CD, DVD, a także publikacji wydawniczych realizowanych na podstawie przedmiotu umowy lub z jego wykorzystaniem,
  - d) Wszelkie rozpowszechnianie, w tym wprowadzania zapisów przedmiotu umowy do pamięci komputerów i serwerów sieci komputerowych, w tym ogólnie dostępnych w rodzaju Internet i udostępniania ich użytkownikom takich sieci,
  - e) Przekazywania lub przesyłania zapisów przedmiotu umowy pomiędzy komputerami, serwerami i użytkownikami (korzystającymi), innymi odbiorcami, przy pomocy wszelkiego rodzaju środków i technik,
  - f) Publiczne udostępnianie przedmiotu umowy, zarówno odpłatnie, jak i nieodpłatnie, w tym w trakcie prezentacji i konferencji oraz w taki sposób, aby każdy mógł mieć do niego dostęp w miejscu i czasie przez siebie wybranym, w tym także w sieciach telekomunikacyjnych i komputerowych lub w związku ze świadczeniem usług telekomunikacyjnych, w tym również - z zastosowaniem w tym celu usług interaktywnych.
3. Wykonawca upoważnia Zamawiającego do rozporządzania oraz korzystania z utworów stanowiących opracowanie przedmiotu umowy, w zakresie wskazanym w ust. 2 powyżej. Wskazane upoważnienie nie może być przenoszone na osoby trzecie bez konieczności uzyskania odrębnej zgody Wykonawcy.
  4. Przeniesienie praw dotyczy zamówienia w stanie w jakim znajduje się w dniu przeniesienia oraz w każdym następnym dniu włącznie z dokonywanymi przez Wykonawcę zmianami, poprawkami, rozbudową, uzupełnieniami i modyfikacjami.

## § 11

Przedstawicielami stron umowy upoważnionymi do kontaktów z drugą stroną w zakresie realizacji przedmiotu zamówienia są:

- 1) ze strony Wykonawcy - ....., tel. ...., fax.: ....., e-mail .....
- 2) ze strony Zamawiającego - ..... tel. ...., fax.: ....., e-mail .....

## § 12

1. Wszelkie zmiany niniejszej umowy wymagają formy pisemnej pod rygorem nieważności.
3. Przewiduje się możliwość zmiany istotnych postanowień zawartej umowy w stosunku do treści oferty, na podstawie której dokonano wyboru Wykonawcy w przypadku:
  - a) Zaistnienia okoliczności leżących po stronie Zamawiającego, w szczególności spowodowaną sytuacją finansową, zdolnościami płatniczymi zmianie może ulec termin realizacji umowy. Nowy termin zostanie przedłużony o czas przestoju spowodowane wyżej wymienionymi przyczynami.
  - b) Przekroczenia określonych przez prawo terminów wydawania przez organy administracji decyzji, zezwoleń, itp., zmianie ulegnie termin realizacji umowy. Termin wykonania umowy może ulec odpowiedniemu przedłużeniu, o czas niezbędny do zakończenia wykonywania jej przedmiotu w sposób należyty, nie dłużej jednak niż o okres trwania tych okoliczności.
  - c) Zmiany albo rezygnacji przez Wykonawcę z podwykonawców, z tym iż w przypadku podwykonawców biorących udział w realizacji umowy, o których mowa w art. 26 ust. 2b) ustawy pzp, za pomocą których wykonawca wykazał spełnianie warunków w postępowaniu o udzielenie zamówienia, o których mowa w artykule 22 ust. 1 ustawy pzp, Wykonawca zobowiązany jest wykazać Zamawiającemu, że proponowany inny podwykonawca lub wykonawca samodzielnie spełnia wymagania o których mowa w art. 22 ust. 1 ustawy pzp oraz części IV SIWZ w stopniu nie mniejszym niż wymagany w toku postępowania o udzielenie zamówienia.

## § 13

Wykonawca udziela Zamawiającemu pisemnej gwarancji na wykonany przedmiot umowy na okres ..... miesięcy od daty odbioru zadania.

§ 14

1. Wykonawca wniósł zabezpieczenie należytego wykonania przedmiotu umowy w wysokości 10% ceny ofertowej (brutto) tj. ....  
(słownie:.....)  
w formie.....
2. Ustala się, że w 70% wniesionego należytego zabezpieczenia umowy przeznaczona jest jako gwarancję zgodnego z umową wykonania robót, zaś 30% przeznaczona jest na zabezpieczenie roszczeń z tytułu rękojmi.
3. Zabezpieczenie należytego wykonania umowy zostanie zwolnione (zwrócone) w następujących terminach:
  - a) 70 % wartości zabezpieczenia należytego wykonania umowy - w terminie do 30 dni od daty podpisania końcowego protokołu odbioru,
  - b) 30% wartości zabezpieczenia należytego wykonania umowy - nie później niż 15 dni po upływie okresu rękojmi, ale po usunięciu przez Wykonawcę wszystkich usterek wskazanych w okresie rękojmi, co będzie potwierdzone protokołem przez Zamawiającego.

§ 15

Sprawy sporne rozstrzygane będą przez sąd właściwy miejscowo dla siedziby Zamawiającego.

§ 16

Umowę sporządzono w dwóch jednobrzmiących egzemplarzach po jednym dla każdej ze Stron.

**Zamawiający:**

**Wykonawca:**

.....

.....

Nr referencyjny Zamówienia: ZP-19/2015

Zamawiający:

Biebrzański Park Narodowy

Osowiec Twierdza 8

19-110 Goniądz

**INFORMACJA WYKONAWCY  
O PRZYNALEŻENIU DO GRUPY KAPITAŁOWEJ**

Składając ofertę w postępowaniu o zamówienie publiczne prowadzonym w trybie przetargu nieograniczonego na zadanie: „Aktualizacja ewidencji gruntów oraz inwentaryzacja siedlisk leśnych Biebrzańskiego Parku Narodowego - określenie podstawowych parametrów taksacyjnych na obszarze Obrębu Ochronnego Basenu Środkowego Północ i Obrębu Ochronnego Basenu Środkowego Południe.” informuję, iż **należę/nie należę\*** do grupy kapitałowej.

**UWAGA: W przypadku należenia do grupy kapitałowej należy załączyć listę podmiotów.**

\* *(niepotrzebne skreślić)*

.....  
(Miejscowość i data)

.....  
(Podpis i pieczęć osoby/osób uprawnionych)

Nr referencyjny Zamówienia: ZP-19/2015

**Zamawiający:**

Biebrzański Park Narodowy

Osowiec Twierdza 8

19-110 Goniądz

**WYKAZ OSÓB PRZEWIDZIANYCH DO WYKONANIA ZAMÓWIENIA**

Zakres czynności przy realizacji Zamówienia	Imię i nazwisko	Wykształcenie / tytuł naukowy	Informacje na temat kwalifikacji zawodowych, doświadczenia niezbędnych do wykonania zamówienia	Informacje o sposobie dysponowania osobą
a)				
....				

.....  
(Miejscowość i data)

.....  
(Podpis i pieczęć osoby/osób uprawnionych)

Nr referencyjny Zamówienia: ZP-19/2015

Zamawiający:

Biebrzański Park Narodowy

Osowiec Twierdza 8

19-110 Goniądz

## Wykaz obszarów, na których należy przeprowadzić identyfikację terenów leśnych

ObjectID	Gmina	Obręb	Nr działki	Pow. lasu wg zobrazowania satelit/lotn [ha]	Pow. lasu po weryfikacji
1071	Bargłów Kościelny	Łąki W. Tajno Orzechówka	1	0,0388	
148	Goniądz	Wólka P-Łąki R.Wsi	2531	3,6298	
149	Goniądz	Wólka P-Łąki R.Wsi	2531	0,9334	
673	Goniądz	Wólka P-Łąki R.Wsi	2537	14,1958	
150	Goniądz	Wólka P-Łąki R.Wsi	2538	0,8933	
1068	Goniądz	Wólka P-Łąki R.Wsi	2538	1,8972	
1069	Goniądz	Wólka P-Łąki R.Wsi	2538	2,0594	
69	Goniądz	Wólka P-Łąki R.Wsi	2539	0,1459	
677	Goniądz	Wólka P-Łąki R.Wsi	2546	2,1768	
1070	Goniądz	Wólka P-Łąki R.Wsi	2546	27,8450	
674	Goniądz	Wólka P-Łąki R.Wsi	2547	13,1243	
1067	Goniądz	Wólka P-Łąki R.Wsi	2545	0,4827	
146	Goniądz	Wólka P-Łąki R.Wsi	2554	0,6016	
458	Goniądz	Wólka P-Łąki R.Wsi	2564	0,5249	
147	Goniądz	Wólka P-Łąki R.Wsi	2566	0,1615	
151	Goniądz	Wólka P-Łąki R.Wsi	2568	0,1184	
459	Goniądz	Wólka P-Łąki R.Wsi	2568	0,1348	
460	Goniądz	Wólka P-Łąki R.Wsi	2568	0,0529	
461	Goniądz	Wólka P-Łąki R.Wsi	2568	0,0343	
462	Goniądz	Wólka P-Łąki R.Wsi	2568	0,0785	
463	Goniądz	Wólka P-Łąki R.Wsi	2568	0,4046	
963	Goniądz	Wólka P-Łąki R.Wsi	221	0,0309	
964	Goniądz	Wólka P-Łąki R.Wsi	221	1,6665	
1072	Goniądz	Wólka P-Łąki R.Wsi	221	0,0207	
1073	Goniądz	Wólka P-Łąki R.Wsi	221	0,3919	
493	Goniądz	Wólka P-Łąki R.Wsi	2604	2,4028	

495	Goniądz	Wólka P-Łąki R.Wsi	2604	1,4862	
497	Goniądz	Wólka P-Łąki R.Wsi	2604	1,8087	
504	Goniądz	Wólka P-Łąki R.Wsi	2605	0,1719	
506	Goniądz	Wólka P-Łąki R.Wsi	2605	6,4731	
507	Goniądz	Wólka P-Łąki R.Wsi	2605	0,6769	
513	Goniądz	Wólka P-Łąki R.Wsi	2607	2,9197	
514	Goniądz	Wólka P-Łąki R.Wsi	2607	0,0720	
515	Goniądz	Wólka P-Łąki R.Wsi	2607	0,1798	
965	Goniądz	Wólka P-Łąki R.Wsi	2607	10,3720	
966	Goniądz	Wólka P-Łąki R.Wsi	2607	4,4227	
959	Goniądz	Wólka P-Łąki R.Wsi	2615	25,2240	
960	Goniądz	Wólka P-Łąki R.Wsi	2616	28,1412	
961	Goniądz	Wólka P-Łąki R.Wsi	2616	0,5195	
490	Goniądz	Wólka P-Łąki R.Wsi	2617	0,3901	
508	Goniądz	Wólka P-Łąki R.Wsi	2617	0,1223	
958	Goniądz	Wólka P-Łąki R.Wsi	2618	25,4277	
97	Goniądz	Wólka P-Łąki R.Wsi	2619	0,4688	
957	Goniądz	Wólka P-Łąki R.Wsi	2619	27,2852	
516	Goniądz	Wólka P-Łąki R.Wsi	2620	3,6207	
519	Goniądz	Wólka P-Łąki R.Wsi	2620	1,6962	
522	Goniądz	Wólka P-Łąki R.Wsi	2620	0,0766	
523	Goniądz	Wólka P-Łąki R.Wsi	2620	0,0376	
955	Goniądz	Wólka P-Łąki R.Wsi	2620	0,1862	
956	Goniądz	Wólka P-Łąki R.Wsi	2620	5,1884	
489	Goniądz	Wólka P-Łąki R.Wsi	2621	29,7851	
518	Goniądz	Wólka P-Łąki R.Wsi	2621	0,0850	
810	Goniądz	Wólka P-Łąki R.Wsi	2622	32,7477	
811	Goniądz	Wólka P-Łąki R.Wsi	2622	2,4202	
269	Goniądz	Wólka P-Łąki R.Wsi	2623	0,5288	
273	Goniądz	Wólka P-Łąki R.Wsi	2623	0,9575	
808	Goniądz	Wólka P-Łąki R.Wsi	2623	16,2458	
809	Goniądz	Wólka P-Łąki R.Wsi	2623	2,4204	
266	Goniądz	Wólka P-Łąki R.Wsi	2624	2,9302	
270	Goniądz	Wólka P-Łąki R.Wsi	2624	0,2478	
271	Goniądz	Wólka P-Łąki R.Wsi	2624	0,8610	
272	Goniądz	Wólka P-Łąki R.Wsi	2624	0,4118	
276	Goniądz	Wólka P-Łąki R.Wsi	2624	0,2862	
275	Goniądz	Wólka P-Łąki R.Wsi	2625	0,4325	
265	Goniądz	Wólka P-Łąki R.Wsi	2626	0,4804	
280	Goniądz	Wólka P-Łąki R.Wsi	2626	2,1380	
278	Goniądz	Wólka P-Łąki R.Wsi	2628	0,2783	
284	Goniądz	Wólka P-Łąki R.Wsi	2628	0,3767	
805	Goniądz	Wólka P-Łąki R.Wsi	2628	16,4201	

806	Goniądz	Wólka P-Łąki R.Wsi	2628	7,5716	
807	Goniądz	Wólka P-Łąki R.Wsi	2628	0,2528	
277	Goniądz	Wólka P-Łąki R.Wsi	2629	0,3096	
282	Goniądz	Wólka P-Łąki R.Wsi	2629	1,5525	
283	Goniądz	Wólka P-Łąki R.Wsi	2629	0,0401	
802	Goniądz	Wólka P-Łąki R.Wsi	2629	4,5621	
803	Goniądz	Wólka P-Łąki R.Wsi	2629	0,4047	
804	Goniądz	Wólka P-Łąki R.Wsi	2629	2,2862	
800	Goniądz	Wólka P-Łąki R.Wsi	2630	9,3197	
801	Goniądz	Wólka P-Łąki R.Wsi	2630	1,2357	
263	Goniądz	Wólka P-Łąki R.Wsi	2631	7,7236	
279	Goniądz	Wólka P-Łąki R.Wsi	2632	1,6711	
286	Goniądz	Wólka P-Łąki R.Wsi	2632	1,3553	
797	Goniądz	Wólka P-Łąki R.Wsi	2632	1,1373	
798	Goniądz	Wólka P-Łąki R.Wsi	2632	0,0335	
799	Goniądz	Wólka P-Łąki R.Wsi	2632	0,6741	
281	Goniądz	Wólka P-Łąki R.Wsi	2633	0,0592	
812	Goniądz	Wólka P-Łąki R.Wsi	2633	10,9361	
814	Goniądz	Wólka P-Łąki R.Wsi	2633	0,1111	
815	Goniądz	Wólka P-Łąki R.Wsi	2633	0,7727	
816	Goniądz	Wólka P-Łąki R.Wsi	2633	0,0235	
817	Goniądz	Wólka P-Łąki R.Wsi	2633	0,1782	
264	Goniądz	Wólka P-Łąki R.Wsi	2635	43,3899	
285	Goniądz	Wólka P-Łąki R.Wsi	2636	0,9712	
289	Goniądz	Wólka P-Łąki R.Wsi	2636	0,4288	
794	Goniądz	Wólka P-Łąki R.Wsi	2636	0,2334	
795	Goniądz	Wólka P-Łąki R.Wsi	2636	4,7489	
796	Goniądz	Wólka P-Łąki R.Wsi	2636	24,8232	
39	Goniądz	Wólka P-Łąki R.Wsi	2637	0,2111	
40	Goniądz	Wólka P-Łąki R.Wsi	2637	0,1985	
287	Goniądz	Wólka P-Łąki R.Wsi	2637	0,6170	
288	Goniądz	Wólka P-Łąki R.Wsi	2637	2,2270	
290	Goniądz	Wólka P-Łąki R.Wsi	2637	0,3363	
292	Goniądz	Wólka P-Łąki R.Wsi	2637	0,0431	
791	Goniądz	Wólka P-Łąki R.Wsi	2637	2,0345	
792	Goniądz	Wólka P-Łąki R.Wsi	2637	0,7980	
793	Goniądz	Wólka P-Łąki R.Wsi	2637	6,0394	
262	Goniądz	Wólka P-Łąki R.Wsi	2638	21,4963	
291	Goniądz	Wólka P-Łąki R.Wsi	2638	0,0438	
293	Goniądz	Wólka P-Łąki R.Wsi	2639	0,0480	
295	Goniądz	Wólka P-Łąki R.Wsi	2639	0,0472	
789	Goniądz	Wólka P-Łąki R.Wsi	2639	0,2049	
790	Goniądz	Wólka P-Łąki R.Wsi	2639	11,1319	



294	Goniądz	Wólka P-Łąki R.Wsi	2640	1,5631	
296	Goniądz	Wólka P-Łąki R.Wsi	2640	0,1801	
784	Goniądz	Wólka P-Łąki R.Wsi	2640	0,5182	
785	Goniądz	Wólka P-Łąki R.Wsi	2640	3,2725	
786	Goniądz	Wólka P-Łąki R.Wsi	2640	1,7796	
254	Goniądz	Wólka P-Łąki R.Wsi	2641	2,6754	
260	Goniądz	Wólka P-Łąki R.Wsi	2642	17,7998	
787	Goniądz	Wólka P-Łąki R.Wsi	2643	40,4491	
788	Goniądz	Wólka P-Łąki R.Wsi	2643	5,4868	
261	Goniądz	Wólka P-Łąki R.Wsi	2644	54,4590	
259	Goniądz	Wólka P-Łąki R.Wsi	2645	49,2139	
782	Goniądz	Wólka P-Łąki R.Wsi	2646	36,3865	
783	Goniądz	Wólka P-Łąki R.Wsi	2646	0,1883	
781	Goniądz	Wólka P-Łąki R.Wsi	2647	42,2494	
300	Goniądz	Wólka P-Łąki R.Wsi	2648	1,0767	
779	Goniądz	Wólka P-Łąki R.Wsi	2648	0,1465	
780	Goniądz	Wólka P-Łąki R.Wsi	2648	36,0578	
778	Goniądz	Wólka P-Łąki R.Wsi	2649	28,2923	
775	Goniądz	Wólka P-Łąki R.Wsi	2650	9,7637	
776	Goniądz	Wólka P-Łąki R.Wsi	2650	4,5567	
777	Goniądz	Wólka P-Łąki R.Wsi	2650	0,0839	
830	Goniądz	Wólka P-Łąki R.Wsi	2650	0,4880	
258	Goniądz	Wólka P-Łąki R.Wsi	2651	29,2164	
322	Goniądz	Wólka P-Łąki R.Wsi	2651	1,4383	
828	Goniądz	Wólka P-Łąki R.Wsi	2651	0,8496	
829	Goniądz	Wólka P-Łąki R.Wsi	2651	0,6429	
257	Goniądz	Wólka P-Łąki R.Wsi	2652	16,6379	
299	Goniądz	Wólka P-Łąki R.Wsi	2652	1,2463	
301	Goniądz	Wólka P-Łąki R.Wsi	2652	0,7040	
302	Goniądz	Wólka P-Łąki R.Wsi	2652	0,0364	
256	Goniądz	Wólka P-Łąki R.Wsi	2653	0,2866	
298	Goniądz	Wólka P-Łąki R.Wsi	2653	0,0390	
48	Goniądz	Wólka P-Łąki R.Wsi	2654	2,9685	
49	Goniądz	Wólka P-Łąki R.Wsi	2654	6,5228	
321	Goniądz	Wólka P-Łąki R.Wsi	2654	3,0352	
320	Goniądz	Wólka P-Łąki R.Wsi	2655	5,5891	
536	Goniądz	Wólka P-Łąki R.Wsi	2669	0,1849	
537	Goniądz	Wólka P-Łąki R.Wsi	2669	0,0720	
684	Goniądz	Wólka P-Łąki R.Wsi	2669	1,4518	
646	Goniądz	Wólka P-Łąki R.Wsi	2672	2,2833	
647	Goniądz	Wólka P-Łąki R.Wsi	2672	0,0321	
543	Goniądz	Wólka P-Łąki R.Wsi	2676	0,2284	
532	Goniądz	Wólka P-Łąki R.Wsi	2677	0,1039	

649	Goniądz	Wólka P-Łąki R.Wsi	2677	0,5897	
526	Goniądz	Wólka P-Łąki R.Wsi	2678	0,2926	
530	Goniądz	Wólka P-Łąki R.Wsi	2678	0,4335	
521	Goniądz	Wólka P-Łąki R.Wsi	2679	13,2887	
525	Goniądz	Wólka P-Łąki R.Wsi	2679	0,6026	
954	Goniądz	Wólka P-Łąki R.Wsi	2679	7,5088	
524	Goniądz	Wólka P-Łąki R.Wsi	2680	0,1641	
527	Goniądz	Wólka P-Łąki R.Wsi	2680	0,2209	
528	Goniądz	Wólka P-Łąki R.Wsi	2680	0,6692	
950	Goniądz	Wólka P-Łąki R.Wsi	2680	3,8528	
951	Goniądz	Wólka P-Łąki R.Wsi	2680	0,3070	
952	Goniądz	Wólka P-Łąki R.Wsi	2680	32,8728	
953	Goniądz	Wólka P-Łąki R.Wsi	2680	0,0501	
946	Goniądz	Wólka P-Łąki R.Wsi	2681	1,9342	
947	Goniądz	Wólka P-Łąki R.Wsi	2681	23,9668	
948	Goniądz	Wólka P-Łąki R.Wsi	2681	2,1258	
949	Goniądz	Wólka P-Łąki R.Wsi	2681	1,2449	
529	Goniądz	Wólka P-Łąki R.Wsi	2682	1,6446	
533	Goniądz	Wólka P-Łąki R.Wsi	2682	9,1446	
488	Goniądz	Wólka P-Łąki R.Wsi	2683	9,1807	
534	Goniądz	Wólka P-Łąki R.Wsi	2683	0,0564	
535	Goniądz	Wólka P-Łąki R.Wsi	2683	1,9772	
539	Goniądz	Wólka P-Łąki R.Wsi	2683	1,8883	
945	Goniądz	Wólka P-Łąki R.Wsi	2684	45,3353	
942	Goniądz	Wólka P-Łąki R.Wsi	2685	34,4867	
943	Goniądz	Wólka P-Łąki R.Wsi	2685	2,0079	
944	Goniądz	Wólka P-Łąki R.Wsi	2685	0,2487	
164	Goniądz	Wólka P-Łąki R.Wsi	2686	0,0709	
679	Goniądz	Wólka P-Łąki R.Wsi	2686	9,7060	
682	Goniądz	Wólka P-Łąki R.Wsi	2686	14,0187	
651	Goniądz	Wólka P-Łąki R.Wsi	2687	11,9704	
685	Goniądz	Wólka P-Łąki R.Wsi	2687	30,0055	
101	Goniądz	Wólka P-Łąki R.Wsi	2688	3,1966	
162	Goniądz	Wólka P-Łąki R.Wsi	2688	22,5259	
678	Goniądz	Wólka P-Łąki R.Wsi	2689	17,5553	
100	Goniądz	Wólka P-Łąki R.Wsi	2690	4,3179	
126	Goniądz	Wólka P-Łąki R.Wsi	2690	0,0316	
136	Goniądz	Wólka P-Łąki R.Wsi	2690	0,5249	
142	Goniądz	Wólka P-Łąki R.Wsi	2690	0,0205	
724	Goniądz	Wólka P-Łąki R.Wsi	2691	0,3501	
102	Goniądz	Wólka P-Łąki R.Wsi	2692	0,2606	
165	Goniądz	Wólka P-Łąki R.Wsi	2692	0,6442	
1083	Goniądz	Wólka P-Łąki R.Wsi	2692	2,8981	

1084	Goniądz	Wólka P-Łąki R.Wsi	2692	0,3988	
1086	Goniądz	Wólka P-Łąki R.Wsi	2692	6,6160	
1087	Goniądz	Wólka P-Łąki R.Wsi	2692	7,5935	
135	Goniądz	Wólka P-Łąki R.Wsi	2693	0,3722	
726	Goniądz	Wólka P-Łąki R.Wsi	2693	0,4460	
727	Goniądz	Wólka P-Łąki R.Wsi	2693	0,3337	
141	Goniądz	Wólka P-Łąki R.Wsi	2694	0,6152	
683	Goniądz	Wólka P-Łąki R.Wsi	2694	0,5652	
1051	Goniądz	Wólka P-Łąki R.Wsi	2694	8,8390	
1052	Goniądz	Wólka P-Łąki R.Wsi	2694	0,8380	
1066	Goniądz	Wólka P-Łąki R.Wsi	2695	23,6471	
1088	Goniądz	Wólka P-Łąki R.Wsi	2695	23,2198	
540	Goniądz	Wólka P-Łąki R.Wsi	2696	0,0238	
542	Goniądz	Wólka P-Łąki R.Wsi	2696	1,3755	
545	Goniądz	Wólka P-Łąki R.Wsi	2696	0,8837	
546	Goniądz	Wólka P-Łąki R.Wsi	2696	0,4181	
648	Goniądz	Wólka P-Łąki R.Wsi	2696	0,5281	
939	Goniądz	Wólka P-Łąki R.Wsi	2696	1,9494	
940	Goniądz	Wólka P-Łąki R.Wsi	2696	0,5451	
941	Goniądz	Wólka P-Łąki R.Wsi	2696	1,9743	
981	Goniądz	Wólka P-Łąki R.Wsi	2696	6,4914	
982	Goniądz	Wólka P-Łąki R.Wsi	2696	0,8803	
983	Goniądz	Wólka P-Łąki R.Wsi	2696	2,7705	
984	Goniądz	Wólka P-Łąki R.Wsi	2696	1,5278	
486	Goniądz	Wólka P-Łąki R.Wsi	2697	22,9430	
531	Goniądz	Wólka P-Łąki R.Wsi	2697	0,1097	
538	Goniądz	Wólka P-Łąki R.Wsi	2697	1,4241	
541	Goniądz	Wólka P-Łąki R.Wsi	2697	0,0346	
544	Goniądz	Wólka P-Łąki R.Wsi	2697	0,4996	
547	Goniądz	Wólka P-Łąki R.Wsi	2697	0,0424	
548	Goniądz	Wólka P-Łąki R.Wsi	2697	0,2436	
549	Goniądz	Wólka P-Łąki R.Wsi	2697	0,1231	
484	Goniądz	Wólka P-Łąki R.Wsi	2698	41,3156	
104	Goniądz	Wólka P-Łąki R.Wsi	2699	7,2589	
189	Goniądz	Wólka P-Łąki R.Wsi	2699	0,7533	
937	Goniądz	Wólka P-Łąki R.Wsi	2699	2,8721	
938	Goniądz	Wólka P-Łąki R.Wsi	2699	14,9923	
83	Goniądz	Wólka P-Łąki R.Wsi	2700	0,6664	
935	Goniądz	Wólka P-Łąki R.Wsi	2700	8,3291	
936	Goniądz	Wólka P-Łąki R.Wsi	2700	0,5426	
988	Goniądz	Wólka P-Łąki R.Wsi	2700	0,8994	
1048	Goniądz	Wólka P-Łąki R.Wsi	2700	17,5986	
1049	Goniądz	Wólka P-Łąki R.Wsi	2700	8,8401	

1050	Goniądz	Wólka P-Łąki R.Wsi	2700	2,3690	
1094	Goniądz	Wólka P-Łąki R.Wsi	2700	3,9971	
1095	Goniądz	Wólka P-Łąki R.Wsi	2700	3,5734	
82	Goniądz	Wólka P-Łąki R.Wsi	2701	0,6041	
177	Goniądz	Wólka P-Łąki R.Wsi	2701	0,0241	
178	Goniądz	Wólka P-Łąki R.Wsi	2701	0,0657	
183	Goniądz	Wólka P-Łąki R.Wsi	2701	0,0380	
186	Goniądz	Wólka P-Łąki R.Wsi	2701	0,0689	
187	Goniądz	Wólka P-Łąki R.Wsi	2701	0,0528	
188	Goniądz	Wólka P-Łąki R.Wsi	2701	0,0861	
190	Goniądz	Wólka P-Łąki R.Wsi	2701	0,1140	
482	Goniądz	Wólka P-Łąki R.Wsi	2701	5,3844	
1093	Goniądz	Wólka P-Łąki R.Wsi	2701	30,7579	
179	Goniądz	Wólka P-Łąki R.Wsi	2702	0,0766	
180	Goniądz	Wólka P-Łąki R.Wsi	2702	0,0599	
181	Goniądz	Wólka P-Łąki R.Wsi	2702	0,0433	
182	Goniądz	Wólka P-Łąki R.Wsi	2702	0,5279	
184	Goniądz	Wólka P-Łąki R.Wsi	2702	0,0586	
185	Goniądz	Wólka P-Łąki R.Wsi	2702	0,9741	
686	Goniądz	Wólka P-Łąki R.Wsi	2702	2,2619	
733	Goniądz	Wólka P-Łąki R.Wsi	2702	0,5426	
734	Goniądz	Wólka P-Łąki R.Wsi	2702	6,5219	
1091	Goniądz	Wólka P-Łąki R.Wsi	2702	0,4899	
1092	Goniądz	Wólka P-Łąki R.Wsi	2702	4,7173	
105	Goniądz	Wólka P-Łąki R.Wsi	2703	0,0451	
167	Goniądz	Wólka P-Łąki R.Wsi	2703	0,3149	
168	Goniądz	Wólka P-Łąki R.Wsi	2703	0,0463	
169	Goniądz	Wólka P-Łąki R.Wsi	2703	0,1713	
170	Goniądz	Wólka P-Łąki R.Wsi	2703	0,1616	
171	Goniądz	Wólka P-Łąki R.Wsi	2703	0,0391	
172	Goniądz	Wólka P-Łąki R.Wsi	2703	0,2204	
175	Goniądz	Wólka P-Łąki R.Wsi	2703	0,0340	
176	Goniądz	Wólka P-Łąki R.Wsi	2703	1,9099	
735	Goniądz	Wólka P-Łąki R.Wsi	2703	0,3856	
736	Goniądz	Wólka P-Łąki R.Wsi	2703	3,2968	
737	Goniądz	Wólka P-Łąki R.Wsi	2703	0,0847	
738	Goniądz	Wólka P-Łąki R.Wsi	2703	1,9899	
739	Goniądz	Wólka P-Łąki R.Wsi	2703	0,2983	
1089	Goniądz	Wólka P-Łąki R.Wsi	2703	3,8947	
1090	Goniądz	Wólka P-Łąki R.Wsi	2703	0,0778	
124	Goniądz	Wólka P-Łąki R.Wsi	2704	0,1506	
125	Goniądz	Wólka P-Łąki R.Wsi	2704	0,1321	
138	Goniądz	Wólka P-Łąki R.Wsi	2704	8,5470	

122	Goniądz	Wólka P-Łąki R.Wsi	2705	1,4791	
730	Goniądz	Wólka P-Łąki R.Wsi	2705	4,8736	
731	Goniądz	Wólka P-Łąki R.Wsi	2705	2,0178	
139	Goniądz	Wólka P-Łąki R.Wsi	2706	21,7482	
123	Goniądz	Wólka P-Łąki R.Wsi	2707	1,3945	
719	Goniądz	Wólka P-Łąki R.Wsi	2708	0,0327	
720	Goniądz	Wólka P-Łąki R.Wsi	2708	0,0705	
1053	Goniądz	Wólka P-Łąki R.Wsi	2708	20,5660	
1054	Goniądz	Wólka P-Łąki R.Wsi	2708	0,0661	
137	Goniądz	Wólka P-Łąki R.Wsi	2709	0,3945	
95	Goniądz	Wólka P-Łąki R.Wsi	2710	4,7085	
416	Goniądz	Wólka Piaseczna	173	1,5110	
868	Goniądz	Wólka Piaseczna	173	2,0093	
869	Goniądz	Wólka Piaseczna	173	8,1431	
326	Goniądz	Wólka Piaseczna	176	0,3978	
444	Goniądz	Wólka Piaseczna	176	0,3847	
446	Goniądz	Wólka Piaseczna	176	1,6661	
449	Goniądz	Wólka Piaseczna	176	0,8049	
450	Goniądz	Wólka Piaseczna	176	0,1408	
451	Goniądz	Wólka Piaseczna	176	3,7246	
393	Goniądz	Wólka Piaseczna	177	6,9319	
643	Goniądz	Wólka Piaseczna	958	0,1332	
872	Goniądz	Wólka Piaseczna	958	9,8120	
873	Goniądz	Wólka Piaseczna	958	8,7479	
870	Goniądz	Wólka Piaseczna	959	61,7415	
871	Goniądz	Wólka Piaseczna	959	0,0310	
397	Goniądz	Wólka Piaseczna	960	0,8970	
427	Goniądz	Wólka Piaseczna	960	0,0440	
428	Goniądz	Wólka Piaseczna	960	1,4174	
442	Goniądz	Wólka Piaseczna	960	2,0646	
441	Goniądz	Wólka Piaseczna	961	6,7725	
445	Goniądz	Wólka Piaseczna	961	8,6254	
447	Goniądz	Wólka Piaseczna	961	0,9386	
448	Goniądz	Wólka Piaseczna	961	0,1933	
36	Goniądz	Wólka P-Łąki R.Wsi	2524	0,0527	
311	Goniądz	Wólka P-Łąki R.Wsi	2711	1,5290	
46	Goniądz	Wólka P-Łąki R.Wsi	2714	2,8319	
45	Goniądz	Wólka P-Łąki R.Wsi	2715	1,8081	
824	Goniądz	Wólka P-Łąki R.Wsi	2718	12,4870	
825	Goniądz	Wólka P-Łąki R.Wsi	2718	0,0909	
310	Goniądz	Wólka P-Łąki R.Wsi	2721	0,2955	
818	Goniądz	Wólka P-Łąki R.Wsi	2752	0,4083	
819	Goniądz	Wólka P-Łąki R.Wsi	2752	0,0431	

822	Goniądz	Wólka P-Łąki R.Wsi	2752	1,8688	
823	Goniądz	Wólka P-Łąki R.Wsi	2752	0,2981	
96	Goniądz	Wólka P-Łąki R.Wsi	2722	0,1964	
660	Goniądz	Wólka P-Łąki R.Wsi	2722	0,5213	
1065	Goniądz	Wólka P-Łąki R.Wsi	2722	42,1019	
652	Goniądz	Wólka P-Łąki R.Wsi	2723	0,0930	
653	Goniądz	Wólka P-Łąki R.Wsi	2723	0,0256	
654	Goniądz	Wólka P-Łąki R.Wsi	2723	0,0359	
655	Goniądz	Wólka P-Łąki R.Wsi	2723	0,0679	
656	Goniądz	Wólka P-Łąki R.Wsi	2723	0,0774	
657	Goniądz	Wólka P-Łąki R.Wsi	2723	1,6873	
658	Goniądz	Wólka P-Łąki R.Wsi	2723	0,1804	
659	Goniądz	Wólka P-Łąki R.Wsi	2723	0,2066	
1063	Goniądz	Wólka P-Łąki R.Wsi	2723	8,0582	
1064	Goniądz	Wólka P-Łąki R.Wsi	2723	33,3150	
487	Goniądz	Wólka P-Łąki R.Wsi	2724	8,2088	
552	Goniądz	Wólka P-Łąki R.Wsi	2724	0,3344	
558	Goniądz	Wólka P-Łąki R.Wsi	2724	0,6180	
661	Goniądz	Wólka P-Łąki R.Wsi	2724	1,7134	
662	Goniądz	Wólka P-Łąki R.Wsi	2724	0,1280	
664	Goniądz	Wólka P-Łąki R.Wsi	2724	0,7349	
1059	Goniądz	Wólka P-Łąki R.Wsi	2724	30,0305	
1060	Goniądz	Wólka P-Łąki R.Wsi	2724	1,5491	
1061	Goniądz	Wólka P-Łąki R.Wsi	2724	0,2296	
1062	Goniądz	Wólka P-Łąki R.Wsi	2724	1,6076	
485	Goniądz	Wólka P-Łąki R.Wsi	2725	12,3795	
663	Goniądz	Wólka P-Łąki R.Wsi	2725	1,9423	
665	Goniądz	Wólka P-Łąki R.Wsi	2725	0,2670	
666	Goniądz	Wólka P-Łąki R.Wsi	2725	0,6545	
668	Goniądz	Wólka P-Łąki R.Wsi	2725	0,1283	
990	Goniądz	Wólka P-Łąki R.Wsi	2725	0,1597	
991	Goniądz	Wólka P-Łąki R.Wsi	2725	1,2893	
992	Goniądz	Wólka P-Łąki R.Wsi	2725	0,4446	
993	Goniądz	Wólka P-Łąki R.Wsi	2725	0,6168	
994	Goniądz	Wólka P-Łąki R.Wsi	2725	0,1719	
1058	Goniądz	Wólka P-Łąki R.Wsi	2725	17,4992	
134	Goniądz	Wólka P-Łąki R.Wsi	2726	0,3432	
483	Goniądz	Wólka P-Łąki R.Wsi	2726	8,8876	
644	Goniądz	Wólka P-Łąki R.Wsi	2726	4,2794	
650	Goniądz	Wólka P-Łąki R.Wsi	2726	10,6217	
667	Goniądz	Wólka P-Łąki R.Wsi	2726	0,1326	
669	Goniądz	Wólka P-Łąki R.Wsi	2726	1,0835	
670	Goniądz	Wólka P-Łąki R.Wsi	2726	0,0253	

989	Goniądz	Wólka P-Łąki R.Wsi	2726	9,4858	
103	Goniądz	Wólka P-Łąki R.Wsi	2727	1,1050	
721	Goniądz	Wólka P-Łąki R.Wsi	2727	2,5356	
722	Goniądz	Wólka P-Łąki R.Wsi	2727	2,0774	
1056	Goniądz	Wólka P-Łąki R.Wsi	2727	6,7309	
1057	Goniądz	Wólka P-Łąki R.Wsi	2727	5,1013	
672	Goniądz	Wólka P-Łąki R.Wsi	2728	0,0611	
1055	Goniądz	Wólka P-Łąki R.Wsi	2728	40,2124	
553	Goniądz	Wólka P-Łąki R.Wsi	2729	0,3159	
557	Goniądz	Wólka P-Łąki R.Wsi	2729	1,8738	
671	Goniądz	Wólka P-Łąki R.Wsi	2730	6,1817	
1037	Goniądz	Wólka P-Łąki R.Wsi	2732	0,7193	
1038	Goniądz	Wólka P-Łąki R.Wsi	2732	2,0133	
1039	Goniądz	Wólka P-Łąki R.Wsi	2781	23,2720	
633	Goniądz	Wólka Piaseczna	918	0,1144	
852	Goniądz	Wólka Piaseczna	918	41,4007	
637	Goniądz	Wólka Piaseczna	927	13,5232	
368	Goniądz	Wólka Piaseczna	928	19,4381	
398	Goniądz	Wólka Piaseczna	928	1,7125	
632	Goniądz	Wólka Piaseczna	928	0,0329	
634	Goniądz	Wólka Piaseczna	928	0,1556	
636	Goniądz	Wólka Piaseczna	928	2,3445	
638	Goniądz	Wólka Piaseczna	928	0,1223	
640	Goniądz	Wólka Piaseczna	928	0,4368	
884	Goniądz	Wólka Piaseczna	937	0,1370	
885	Goniądz	Wólka Piaseczna	937	0,0323	
1046	Goniądz	Wólka Piaseczna	937	1,4061	
1047	Goniądz	Wólka Piaseczna	937	3,7919	
635	Goniądz	Wólka Piaseczna	938	0,8610	
639	Goniądz	Wólka Piaseczna	938	0,0595	
641	Goniądz	Wólka Piaseczna	938	0,0953	
642	Goniądz	Wólka Piaseczna	938	0,0490	
882	Goniądz	Wólka Piaseczna	938	22,7021	
883	Goniądz	Wólka Piaseczna	938	4,2735	
880	Goniądz	Wólka Piaseczna	946	5,8650	
881	Goniądz	Wólka Piaseczna	946	0,1091	
877	Goniądz	Wólka Piaseczna	947	46,1067	
878	Goniądz	Wólka Piaseczna	947	0,1034	
879	Goniądz	Wólka Piaseczna	947	0,9955	
395	Goniądz	Wólka Piaseczna	952	18,2965	
876	Goniądz	Wólka Piaseczna	953	54,0958	
556	Goniądz	Wólka P-Łąki R.Wsi	2733	17,1231	
555	Goniądz	Wólka P-Łąki R.Wsi	2734	26,9944	

554	Goniądz	Wólka P-Łąki R.Wsi	2735	4,1260	
716	Goniądz	Wólka P-Łąki R.Wsi	2735	3,7077	
717	Goniądz	Wólka P-Łąki R.Wsi	2735	0,0748	
718	Goniądz	Wólka P-Łąki R.Wsi	2735	8,9183	
713	Goniądz	Wólka P-Łąki R.Wsi	2738	1,9293	
714	Goniądz	Wólka P-Łąki R.Wsi	2738	1,8446	
715	Goniądz	Wólka P-Łąki R.Wsi	2738	1,1753	
627	Goniądz	Wólka P-Łąki R.Wsi	2739	0,3125	
626	Goniądz	Wólka P-Łąki R.Wsi	2740	0,0772	
81	Goniądz	Wólka P-Łąki R.Wsi	2742	50,8694	
688	Goniądz	Wólka P-Łąki R.Wsi	2742	2,7437	
33	Goniądz	Wólka P-Łąki R.Wsi	2743	0,1232	
78	Goniądz	Wólka P-Łąki R.Wsi	2743	0,0390	
80	Goniądz	Wólka P-Łąki R.Wsi	2743	0,9323	
687	Goniądz	Wólka P-Łąki R.Wsi	2743	0,2229	
732	Goniądz	Wólka P-Łąki R.Wsi	2743	7,2957	
31	Goniądz	Wólka P-Łąki R.Wsi	2744	0,3180	
32	Goniądz	Wólka P-Łąki R.Wsi	2744	1,1707	
77	Goniądz	Wólka P-Łąki R.Wsi	2744	3,0391	
166	Goniądz	Wólka P-Łąki R.Wsi	2744	1,9150	
174	Goniądz	Wólka P-Łąki R.Wsi	2744	2,3996	
711	Goniądz	Wólka P-Łąki R.Wsi	2744	0,5230	
712	Goniądz	Wólka P-Łąki R.Wsi	2744	0,5076	
79	Goniądz	Wólka P-Łąki R.Wsi	2745	16,7379	
74	Goniądz	Wólka P-Łąki R.Wsi	2747	1,6209	
612	Goniądz	Wólka P-Łąki R.Wsi	2749	0,9785	
755	Goniądz	Wólka P-Łąki R.Wsi	2753	9,7403	
756	Goniądz	Wólka P-Łąki R.Wsi	2753	0,0275	
757	Goniądz	Wólka P-Łąki R.Wsi	2753	0,2278	
255	Goniądz	Wólka P-Łąki R.Wsi	2754	0,8907	
758	Goniądz	Wólka P-Łąki R.Wsi	2755	18,7248	
759	Goniądz	Wólka P-Łąki R.Wsi	2755	0,3787	
44	Goniądz	Wólka P-Łąki R.Wsi	2756	0,1466	
742	Goniądz	Wólka P-Łąki R.Wsi	2756	23,6852	
43	Goniądz	Wólka P-Łąki R.Wsi	2757	3,2703	
767	Goniądz	Wólka P-Łąki R.Wsi	2760	1,1926	
760	Goniądz	Wólka P-Łąki R.Wsi	2761	0,4264	
761	Goniądz	Wólka P-Łąki R.Wsi	2761	0,6886	
770	Goniądz	Wólka P-Łąki R.Wsi	2762	0,9974	
771	Goniądz	Wólka P-Łąki R.Wsi	2762	0,7553	
253	Goniądz	Wólka P-Łąki R.Wsi	2763	0,8148	
768	Goniądz	Wólka P-Łąki R.Wsi	2764	0,2413	
769	Goniądz	Wólka P-Łąki R.Wsi	2764	0,4312	



303	Goniądz	Wólka P-Łąki R.Wsi	2772	0,8394	
304	Goniądz	Wólka P-Łąki R.Wsi	2772	13,2004	
307	Goniądz	Wólka P-Łąki R.Wsi	2772	0,4209	
762	Goniądz	Wólka P-Łąki R.Wsi	2772	14,8184	
763	Goniądz	Wólka P-Łąki R.Wsi	2772	3,7051	
42	Goniądz	Wólka P-Łąki R.Wsi	2773	4,7258	
306	Goniądz	Wólka P-Łąki R.Wsi	2773	1,4519	
764	Goniądz	Wólka P-Łąki R.Wsi	2773	0,3466	
765	Goniądz	Wólka P-Łąki R.Wsi	2773	2,1068	
766	Goniądz	Wólka P-Łąki R.Wsi	2773	0,0716	
41	Goniądz	Wólka P-Łąki R.Wsi	2774	2,2820	
305	Goniądz	Wólka P-Łąki R.Wsi	2778	0,5079	
401	Goniądz	Wólka Piaseczna	159	0,5920	
403	Goniądz	Wólka Piaseczna	159	5,2765	
406	Goniądz	Wólka Piaseczna	159	0,0479	
874	Goniądz	Wólka Piaseczna	159	20,9455	
875	Goniądz	Wólka Piaseczna	159	1,6073	
396	Goniądz	Wólka Piaseczna	939	25,0138	
891	Goniądz	Wólka Piaseczna	939	3,0218	
892	Goniądz	Wólka Piaseczna	939	0,3146	
890	Goniądz	Wólka Piaseczna	940	44,4904	
408	Goniądz	Wólka Piaseczna	941	0,4989	
414	Goniądz	Wólka Piaseczna	941	0,4718	
886	Goniądz	Wólka Piaseczna	941	8,9706	
887	Goniądz	Wólka Piaseczna	941	5,4596	
410	Goniądz	Wólka Piaseczna	942	1,0421	
419	Goniądz	Wólka Piaseczna	942	0,4203	
422	Goniądz	Wólka Piaseczna	942	6,8837	
901	Goniądz	Wólka Piaseczna	942	15,8177	
421	Goniądz	Wólka Piaseczna	943	14,7043	
426	Goniądz	Wólka Piaseczna	943	0,1669	
402	Goniądz	Wólka Piaseczna	948	1,4936	
888	Goniądz	Wólka Piaseczna	948	1,3999	
889	Goniądz	Wólka Piaseczna	948	10,8887	
420	Goniądz	Wólka Piaseczna	949	0,9056	
895	Goniądz	Wólka Piaseczna	949	24,7242	
896	Goniądz	Wólka Piaseczna	949	2,1995	
399	Goniądz	Wólka Piaseczna	950	5,5755	
411	Goniądz	Wólka Piaseczna	950	4,0753	
423	Goniądz	Wólka Piaseczna	950	3,4541	
900	Goniądz	Wólka Piaseczna	951	24,7786	
394	Goniądz	Wólka Piaseczna	954	10,4012	
404	Goniądz	Wólka Piaseczna	954	2,1692	

405	Goniądz	Wólka Piaseczna	954	0,3628	
407	Goniądz	Wólka Piaseczna	954	0,9202	
418	Goniądz	Wólka Piaseczna	955	2,0874	
400	Goniądz	Wólka Piaseczna	956	0,4275	
424	Goniądz	Wólka Piaseczna	956	3,1363	
328	Goniądz	Wólka Piaseczna	957	0,6290	
443	Goniądz	Wólka Piaseczna	957	0,3810	
893	Goniądz	Wólka Piaseczna	957	0,3675	
894	Goniądz	Wólka Piaseczna	957	0,2815	
897	Goniądz	Wólka Piaseczna	957	0,0236	
898	Goniądz	Wólka Piaseczna	957	3,7406	
899	Goniądz	Wólka Piaseczna	957	1,2009	
412	Goniądz	Wólka Piaseczna	133	0,0764	
689	Goniądz	Wólka Piaseczna	133	4,3721	
851	Goniądz	Wólka Piaseczna	919	29,4090	
850	Goniądz	Wólka Piaseczna	929	10,8393	
409	Goniądz	Wólka Piaseczna	932	2,9935	
415	Goniądz	Wólka Piaseczna	932	0,2338	
127	Goniądz	Wólka Piaseczna	933	0,4222	
413	Goniądz	Wólka Piaseczna	933	0,4724	
417	Goniądz	Wólka Piaseczna	933	0,6004	
425	Goniądz	Wólka Piaseczna	933	1,0817	
690	Goniądz	Wólka Piaseczna	933	2,1025	
902	Goniądz	Wólka Piaseczna	933	0,7829	
152	Goniądz	Wólka P-Łąki R.Wsi	2571	4,7100	
155	Goniądz	Wólka P-Łąki R.Wsi	2571	3,1311	
159	Goniądz	Wólka P-Łąki R.Wsi	2571	10,7938	
675	Goniądz	Wólka P-Łąki R.Wsi	2571	6,8987	
153	Goniądz	Wólka P-Łąki R.Wsi	2581	21,5021	
154	Goniądz	Wólka P-Łąki R.Wsi	2581	0,5468	
676	Goniądz	Wólka P-Łąki R.Wsi	2581	4,9392	
832	Goniądz	Wólka Piaseczna	934	14,1799	
833	Goniądz	Wólka Piaseczna	934	1,7578	
834	Goniądz	Wólka Piaseczna	934	0,4536	
337	Goniądz	Wólka Piaseczna	935	4,2352	
340	Goniądz	Wólka Piaseczna	935	0,0394	
839	Goniądz	Wólka Piaseczna	935	8,4029	
840	Goniądz	Wólka Piaseczna	935	1,8367	
54	Goniądz	Wólka Piaseczna	936	0,1438	
55	Goniądz	Wólka Piaseczna	936	3,8720	
56	Goniądz	Wólka Piaseczna	936	0,1704	
352	Goniądz	Wólka Piaseczna	936	0,1949	
353	Goniądz	Wólka Piaseczna	936	0,7308	

354	Goniądz	Wólka Piaseczna	936	2,7603	
836	Goniądz	Wólka Piaseczna	936	0,0455	
837	Goniądz	Wólka Piaseczna	936	0,5507	
838	Goniądz	Wólka Piaseczna	936	1,2452	
334	Goniądz	Wólka Piaseczna	944	1,2225	
335	Goniądz	Wólka Piaseczna	944	0,4020	
341	Goniądz	Wólka Piaseczna	944	1,3452	
345	Goniądz	Wólka Piaseczna	944	2,1772	
348	Goniądz	Wólka Piaseczna	944	0,9979	
831	Goniądz	Wólka Piaseczna	944	19,6497	
338	Goniądz	Wólka Piaseczna	945	5,3734	
339	Goniądz	Wólka Piaseczna	945	0,2632	
346	Goniądz	Wólka Piaseczna	945	0,1380	
347	Goniądz	Wólka Piaseczna	945	0,9042	
349	Goniądz	Wólka Piaseczna	945	10,4717	
835	Goniądz	Wólka Piaseczna	945	0,1140	
57	Goniądz	Wólka Piaseczna	164/1	0,3319	
58	Goniądz	Wólka Piaseczna	164/1	1,0642	
327	Goniądz	Wólka Piaseczna	164/1	23,6161	
333	Goniądz	Wólka Piaseczna	164/1	2,0694	
344	Goniądz	Wólka Piaseczna	164/1	1,5167	
350	Goniądz	Wólka Piaseczna	164/1	0,6453	
356	Goniądz	Wólka Piaseczna	164/1	0,1826	
691	Goniądz	Wólka Piaseczna	164/1	1,0658	
362	Goniądz	Wólka Piaseczna	905	2,2904	
363	Goniądz	Wólka Piaseczna	906	3,1498	
325	Goniądz	Wólka Piaseczna	914	5,8122	
331	Goniądz	Wólka Piaseczna	914	1,3558	
330	Goniądz	Wólka Piaseczna	915	0,5264	
357	Goniądz	Wólka Piaseczna	915	0,7135	
358	Goniądz	Wólka Piaseczna	915	0,1979	
329	Goniądz	Wólka Piaseczna	923	4,9428	
332	Goniądz	Wólka Piaseczna	924	0,8644	
336	Goniądz	Wólka Piaseczna	924	0,1674	
841	Goniądz	Wólka Piaseczna	924	0,2595	
842	Goniądz	Wólka Piaseczna	924	0,4113	
128	Goniądz	Wólka Piaseczna	925	0,5684	
342	Goniądz	Wólka Piaseczna	925	1,8796	
343	Goniądz	Wólka Piaseczna	925	0,5351	
351	Goniądz	Wólka Piaseczna	925	0,0779	
355	Goniądz	Wólka Piaseczna	925	1,4635	
360	Goniądz	Wólka Piaseczna	925	0,7098	
359	Goniądz	Wólka Piaseczna	926	0,8566	

361	Goniądz	Wólka Piaseczna	926	0,3316	
158	Goniądz	Wólka P-Łąki R.Wsi	2586	2,6096	
157	Goniądz	Wólka P-Łąki R.Wsi	2589	5,9350	
723	Goniądz	Wólka P-Łąki R.Wsi	2589	0,0493	
156	Goniądz	Wólka P-Łąki R.Wsi	2590	0,0572	
161	Goniądz	Wólka P-Łąki R.Wsi	2590	0,0279	
163	Goniądz	Wólka P-Łąki R.Wsi	2590	24,9005	
680	Goniądz	Wólka P-Łąki R.Wsi	2590	2,6561	
1085	Goniądz	Wólka P-Łąki R.Wsi	2591	75,5757	
645	Goniądz	Wólka P-Łąki R.Wsi	2593	0,0904	
681	Goniądz	Wólka P-Łąki R.Wsi	2593	4,7009	
1074	Goniądz	Wólka P-Łąki R.Wsi	2593	113,5403	
133	Goniądz	Wólka P-Łąki R.Wsi	2594	0,2216	
160	Goniądz	Wólka P-Łąki R.Wsi	2594	0,2882	
496	Goniądz	Wólka P-Łąki R.Wsi	2594	0,4428	
498	Goniądz	Wólka P-Łąki R.Wsi	2594	0,5162	
1077	Goniądz	Wólka P-Łąki R.Wsi	2594	103,5336	
1078	Goniądz	Wólka P-Łąki R.Wsi	2594	19,7154	
1079	Goniądz	Wólka P-Łąki R.Wsi	2594	0,0264	
1080	Goniądz	Wólka P-Łąki R.Wsi	2594	0,4799	
464	Goniądz	Wólka P-Łąki R.Wsi	2595	0,2355	
491	Goniądz	Wólka P-Łąki R.Wsi	2596	0,4075	
1081	Goniądz	Wólka P-Łąki R.Wsi	2597	7,9457	
1082	Goniądz	Wólka P-Łąki R.Wsi	2597	0,0349	
68	Goniądz	Wólka P-Łąki R.Wsi	2598	0,5318	
465	Goniądz	Wólka P-Łąki R.Wsi	2598	7,2958	
492	Goniądz	Wólka P-Łąki R.Wsi	2598	0,6430	
494	Goniądz	Wólka P-Łąki R.Wsi	2601	0,0425	
962	Goniądz	Wólka P-Łąki R.Wsi	2601	4,9542	
1075	Goniądz	Wólka P-Łąki R.Wsi	2601	2,8248	
1076	Goniądz	Wólka P-Łąki R.Wsi	2601	0,0349	
501	Goniądz	Wólka P-Łąki R.Wsi	2602	0,1001	
499	Goniądz	Wólka P-Łąki R.Wsi	2603	0,0863	
500	Goniądz	Wólka P-Łąki R.Wsi	2603	0,1099	
502	Goniądz	Wólka P-Łąki R.Wsi	2603	0,0452	
503	Goniądz	Wólka P-Łąki R.Wsi	2603	0,9187	
392	Goniądz	Wólka P-Ł/K Wólki P	5	0,0610	
470	Goniądz	Wólka P-Łąki R.Wsi	65	0,4849	
98	Goniądz	Wólka P-Łąki R.Wsi	77	0,1254	
469	Goniądz	Wólka P-Łąki R.Wsi	87	0,9650	
466	Goniądz	Wólka P-Łąki R.Wsi	99	0,6605	
911	Goniądz	Wólka P-Łąki R.Wsi	101	0,1067	
468	Goniądz	Wólka P-Łąki R.Wsi	102	0,2000	

909	Goniądz	Wólka P-Łąki R.Wsi	106	0,0402	
910	Goniądz	Wólka P-Łąki R.Wsi	106	0,1564	
905	Goniądz	Wólka P-Łąki R.Wsi	108	0,0373	
906	Goniądz	Wólka P-Łąki R.Wsi	108	0,3512	
907	Goniądz	Wólka P-Łąki R.Wsi	109	0,0455	
908	Goniądz	Wólka P-Łąki R.Wsi	109	0,2763	
903	Goniądz	Wólka P-Łąki R.Wsi	116	0,0270	
904	Goniądz	Wólka P-Łąki R.Wsi	116	0,8710	
467	Goniądz	Wólka P-Łąki R.Wsi	118	0,2477	
932	Goniądz	Wólka P-Łąki R.Wsi	126	0,4863	
933	Goniądz	Wólka P-Łąki R.Wsi	126	0,5430	
934	Goniądz	Wólka P-Łąki R.Wsi	126	3,0631	
928	Goniądz	Wólka P-Łąki R.Wsi	127	0,3967	
929	Goniądz	Wólka P-Łąki R.Wsi	127	0,4377	
930	Goniądz	Wólka P-Łąki R.Wsi	127	2,3249	
931	Goniądz	Wólka P-Łąki R.Wsi	127	0,2108	
924	Goniądz	Wólka P-Łąki R.Wsi	128	0,2030	
925	Goniądz	Wólka P-Łąki R.Wsi	128	0,2766	
926	Goniądz	Wólka P-Łąki R.Wsi	128	0,9630	
927	Goniądz	Wólka P-Łąki R.Wsi	128	0,0523	
1099	Goniądz	Wólka P-Łąki R.Wsi	128	0,0194	
921	Goniądz	Wólka P-Łąki R.Wsi	129	0,1798	
922	Goniądz	Wólka P-Łąki R.Wsi	129	0,1837	
923	Goniądz	Wólka P-Łąki R.Wsi	129	1,2682	
918	Goniądz	Wólka P-Łąki R.Wsi	130	0,1461	
919	Goniądz	Wólka P-Łąki R.Wsi	130	0,1544	
920	Goniądz	Wólka P-Łąki R.Wsi	130	2,3481	
1096	Goniądz	Wólka P-Łąki R.Wsi	130	0,0151	
1097	Goniądz	Wólka P-Łąki R.Wsi	130	0,0130	
1098	Goniądz	Wólka P-Łąki R.Wsi	130	0,0128	
916	Goniądz	Wólka P-Łąki R.Wsi	131	0,0629	
917	Goniądz	Wólka P-Łąki R.Wsi	131	0,9545	
915	Goniądz	Wólka P-Łąki R.Wsi	132	1,0013	
473	Goniądz	Wólka P-Łąki R.Wsi	133	2,0191	
59	Goniądz	Wólka Piaseczna	135	0,4636	
471	Goniądz	Wólka P-Łąki R.Wsi	135	0,0344	
472	Goniądz	Wólka P-Łąki R.Wsi	137	0,4645	
61	Goniądz	Wólka Piaseczna	138	2,4599	
475	Goniądz	Wólka P-Łąki R.Wsi	138	0,9069	
476	Goniądz	Wólka P-Łąki R.Wsi	139	0,9107	
477	Goniądz	Wólka P-Łąki R.Wsi	140	0,9468	
478	Goniądz	Wólka P-Łąki R.Wsi	141	0,9466	
703	Goniądz	Wólka Piaseczna	141	0,6257	

704	Goniądz	Wólka Piaseczna	141	0,5829	
705	Goniądz	Wólka Piaseczna	141	0,0602	
479	Goniądz	Wólka P-Łąki R.Wsi	142	1,0644	
706	Goniądz	Wólka Piaseczna	142	0,0280	
707	Goniądz	Wólka Piaseczna	142	0,1235	
708	Goniądz	Wólka Piaseczna	142	0,1340	
709	Goniądz	Wólka Piaseczna	142	0,5677	
710	Goniądz	Wólka Piaseczna	142	0,0236	
60	Goniądz	Wólka Piaseczna	143	1,6220	
912	Goniądz	Wólka P-Łąki R.Wsi	143	3,0958	
64	Goniądz	Wólka Piaseczna	144	1,6641	
913	Goniądz	Wólka P-Łąki R.Wsi	144	0,6331	
914	Goniądz	Wólka P-Łąki R.Wsi	144	0,0722	
62	Goniądz	Wólka Piaseczna	145	1,6589	
63	Goniądz	Wólka Piaseczna	146	4,3239	
480	Goniądz	Wólka P-Łąki R.Wsi	148	2,6059	
481	Goniądz	Wólka P-Łąki R.Wsi	149	2,5524	
474	Goniądz	Wólka P-Łąki R.Wsi	151	2,9823	
242	Goniądz	Wólka P-Łąki R.Wsi	154	0,1260	
752	Goniądz	Wólka P-Łąki R.Wsi	155	0,0986	
753	Goniądz	Wólka P-Łąki R.Wsi	155	0,1459	
754	Goniądz	Wólka P-Łąki R.Wsi	156	1,0420	
223	Goniądz	Wólka P-Łąki R.Wsi	157	1,2003	
226	Goniądz	Wólka P-Łąki R.Wsi	159	1,5423	
745	Goniądz	Wólka P-Łąki R.Wsi	160	4,2179	
746	Goniądz	Wólka P-Łąki R.Wsi	160	0,0569	
229	Goniądz	Wólka P-Łąki R.Wsi	167	0,0924	
230	Goniądz	Wólka P-Łąki R.Wsi	168	0,0732	
233	Goniądz	Wólka P-Łąki R.Wsi	170	0,0674	
750	Goniądz	Wólka P-Łąki R.Wsi	171	0,0764	
234	Goniądz	Wólka P-Łąki R.Wsi	172	0,7259	
235	Goniądz	Wólka P-Łąki R.Wsi	173	1,4852	
751	Goniądz	Wólka P-Łąki R.Wsi	174	1,1673	
236	Goniądz	Wólka P-Łąki R.Wsi	175	1,3119	
237	Goniądz	Wólka P-Łąki R.Wsi	176	1,2214	
238	Goniądz	Wólka P-Łąki R.Wsi	178	1,5432	
239	Goniądz	Wólka P-Łąki R.Wsi	179	1,5735	
240	Goniądz	Wólka P-Łąki R.Wsi	180	1,6723	
241	Goniądz	Wólka P-Łąki R.Wsi	182	1,5148	
224	Goniądz	Wólka P-Łąki R.Wsi	183	1,9809	
747	Goniądz	Wólka P-Łąki R.Wsi	189	0,0644	
748	Goniądz	Wólka P-Łąki R.Wsi	189	0,0493	
231	Goniądz	Wólka P-Łąki R.Wsi	190	0,9785	

232	Goniądz	Wólka P-Łąki R.Wsi	191	0,9154	
749	Goniądz	Wólka P-Łąki R.Wsi	193	0,1790	
219	Goniądz	Wólka P-Łąki R.Wsi	194	1,0029	
218	Goniądz	Wólka P-Łąki R.Wsi	195	0,9499	
243	Goniądz	Wólka P-Łąki R.Wsi	196	0,2720	
220	Goniądz	Wólka P-Łąki R.Wsi	198	0,7748	
225	Goniądz	Wólka P-Łąki R.Wsi	199	0,8037	
244	Goniądz	Wólka P-Łąki R.Wsi	200	0,8041	
245	Goniądz	Wólka P-Łąki R.Wsi	201	0,7712	
228	Goniądz	Wólka P-Łąki R.Wsi	212	0,0748	
222	Goniądz	Wólka P-Łąki R.Wsi	213	4,3308	
227	Goniądz	Wólka P-Łąki R.Wsi	218	0,0329	
67	Goniądz	Wólka Piaseczna	224	0,0532	
34	Goniądz	Wólka P-Łąki R.Wsi	230	1,6134	
35	Goniądz	Wólka P-Łąki R.Wsi	231	0,0894	
37	Goniądz	Wólka P-Łąki R.Wsi	248	1,3053	
701	Goniądz	Wólka P-Łąki R.Wsi	249	0,3770	
702	Goniądz	Wólka P-Łąki R.Wsi	249	0,2283	
813	Goniądz	Wólka P-Łąki R.Wsi	255	0,4191	
457	Goniądz	Wólka Piaseczna	257	0,0838	
456	Goniądz	Wólka Piaseczna	258	0,0647	
454	Goniądz	Wólka Piaseczna	267	0,1496	
274	Goniądz	Wólka P-Łąki R.Wsi	271	0,0284	
268	Goniądz	Wólka P-Łąki R.Wsi	323	0,1160	
267	Goniądz	Wólka P-Łąki R.Wsi	324	0,1818	
65	Goniądz	Wólka Piaseczna	537	0,4268	
66	Goniądz	Wólka Piaseczna	537	0,3837	
38	Goniądz	Wólka P-Łąki R.Wsi	556	0,1581	
743	Goniądz	Wólka P-Łąki R.Wsi	631	0,4004	
744	Goniądz	Wólka P-Łąki R.Wsi	631	1,1979	
250	Goniądz	Wólka P-Łąki R.Wsi	636	0,1518	
249	Goniądz	Wólka P-Łąki R.Wsi	637	0,1475	
248	Goniądz	Wólka P-Łąki R.Wsi	639	0,4897	
247	Goniądz	Wólka P-Łąki R.Wsi	645	0,1176	
246	Goniądz	Wólka P-Łąki R.Wsi	653	0,2212	
221	Goniądz	Wólka P-Łąki R.Wsi	659	1,1778	
251	Goniądz	Wólka P-Łąki R.Wsi	668	1,2136	
252	Goniądz	Wólka P-Łąki R.Wsi	692	0,2783	
297	Goniądz	Wólka P-Łąki R.Wsi	740	0,0766	
772	Goniądz	Wólka P-Łąki R.Wsi	740	0,3348	
773	Goniądz	Wólka P-Łąki R.Wsi	740	0,2515	
774	Goniądz	Wólka P-Łąki R.Wsi	740	0,0207	
455	Goniądz	Wólka Piaseczna	771	0,1317	

47	Goniądz	Wólka P-Łąki R.Wsi	778	0,2907	
319	Goniądz	Wólka P-Łąki R.Wsi	807	0,0863	
318	Goniądz	Wólka P-Łąki R.Wsi	808	0,0957	
316	Goniądz	Wólka P-Łąki R.Wsi	812	0,1141	
315	Goniądz	Wólka P-Łąki R.Wsi	813	0,1306	
314	Goniądz	Wólka P-Łąki R.Wsi	815	0,1916	
313	Goniądz	Wólka P-Łąki R.Wsi	819	2,2909	
312	Goniądz	Wólka P-Łąki R.Wsi	821	1,6617	
826	Goniądz	Wólka P-Łąki R.Wsi	822	0,0890	
827	Goniądz	Wólka P-Łąki R.Wsi	822	1,1286	
317	Goniądz	Wólka P-Łąki R.Wsi	825	1,5827	
309	Goniądz	Wólka P-Łąki R.Wsi	830	0,2929	
820	Goniądz	Wólka P-Łąki R.Wsi	831	0,0976	
821	Goniądz	Wólka P-Łąki R.Wsi	831	0,0234	
308	Goniądz	Wólka P-Łąki R.Wsi	832	0,0856	
429	Goniądz	Wólka Piaseczna	835	0,8892	
432	Goniądz	Wólka Piaseczna	836	0,7036	
430	Goniądz	Wólka Piaseczna	837	0,4402	
433	Goniądz	Wólka Piaseczna	838	0,2283	
431	Goniądz	Wólka Piaseczna	839	0,4259	
434	Goniądz	Wólka Piaseczna	840	0,2197	
173	Goniądz	Wólka P-Łąki R.Wsi	842	0,1428	
75	Goniądz	Wólka P-Łąki R.Wsi	847	0,1810	
76	Goniądz	Wólka P-Łąki R.Wsi	848	0,2460	
73	Goniądz	Wólka P-Łąki R.Wsi	850	0,3436	
437	Goniądz	Wólka Piaseczna	854	0,4539	
438	Goniądz	Wólka Piaseczna	856	0,6051	
439	Goniądz	Wólka Piaseczna	858	1,0931	
440	Goniądz	Wólka Piaseczna	862	0,3395	
571	Goniądz	Wólka P-Łąki R.Wsi	1379	0,0474	
574	Goniądz	Wólka P-Łąki R.Wsi	1552	0,5629	
1000	Goniądz	Wólka P-Łąki R.Wsi	1671	0,6203	
1001	Goniądz	Wólka P-Łąki R.Wsi	1671	0,2237	
1002	Goniądz	Wólka P-Łąki R.Wsi	1673	0,8521	
1003	Goniądz	Wólka P-Łąki R.Wsi	1673	0,3772	
568	Goniądz	Wólka P-Łąki R.Wsi	1698	0,1167	
578	Goniądz	Wólka P-Łąki R.Wsi	1729	0,7470	
1004	Goniądz	Wólka P-Łąki R.Wsi	1734	0,1236	
1005	Goniądz	Wólka P-Łąki R.Wsi	1734	0,3788	
577	Goniądz	Wólka P-Łąki R.Wsi	1741	0,0426	
576	Goniądz	Wólka P-Łąki R.Wsi	1783	0,1286	
598	Goniądz	Wólka P-Łąki R.Wsi	1950	0,0544	
597	Goniądz	Wólka P-Łąki R.Wsi	1954	0,0966	



587	Goniądz	Wólka P-Łąki R.Wsi	1964	0,4762	
596	Goniądz	Wólka P-Łąki R.Wsi	1966	0,0391	
599	Goniądz	Wólka P-Łąki R.Wsi	1983	0,0355	
608	Goniądz	Wólka P-Łąki R.Wsi	1990	0,0477	
607	Goniądz	Wólka P-Łąki R.Wsi	1991	0,0362	
606	Goniądz	Wólka P-Łąki R.Wsi	1992	0,0359	
605	Goniądz	Wólka P-Łąki R.Wsi	1996	0,0972	
593	Goniądz	Wólka P-Łąki R.Wsi	2022	0,0983	
591	Goniądz	Wólka P-Łąki R.Wsi	2025	0,1253	
590	Goniądz	Wólka P-Łąki R.Wsi	2041	0,0819	
588	Goniądz	Wólka P-Łąki R.Wsi	2051	0,0793	
505	Goniądz	Wólka P-Łąki R.Wsi	2392	0,5694	
510	Goniądz	Wólka P-Łąki R.Wsi	2416	0,0955	
512	Goniądz	Wólka P-Łąki R.Wsi	2434	0,3820	
976	Goniądz	Wólka P-Łąki R.Wsi	2439	0,2604	
977	Goniądz	Wólka P-Łąki R.Wsi	2439	0,1173	
978	Goniądz	Wólka P-Łąki R.Wsi	2445	0,0799	
979	Goniądz	Wólka P-Łąki R.Wsi	2446	0,1679	
980	Goniądz	Wólka P-Łąki R.Wsi	2446	0,0568	
971	Goniądz	Wólka P-Łąki R.Wsi	2448	0,0309	
972	Goniądz	Wólka P-Łąki R.Wsi	2448	0,0527	
973	Goniądz	Wólka P-Łąki R.Wsi	2448	0,0720	
974	Goniądz	Wólka P-Łąki R.Wsi	2448	0,1669	
967	Goniądz	Wólka P-Łąki R.Wsi	2449	0,0398	
968	Goniądz	Wólka P-Łąki R.Wsi	2449	0,0637	
969	Goniądz	Wólka P-Łąki R.Wsi	2449	0,0286	
970	Goniądz	Wólka P-Łąki R.Wsi	2449	0,1133	
975	Goniądz	Wólka P-Łąki R.Wsi	2455	0,1352	
509	Goniądz	Wólka P-Łąki R.Wsi	2456	0,0596	
517	Goniądz	Wólka P-Łąki R.Wsi	2457	0,0226	
520	Goniądz	Wólka P-Łąki R.Wsi	2457	0,0403	
511	Goniądz	Wólka P-Łąki R.Wsi	2481	0,4939	
70	Goniądz	Budne Żarnowo	85/1	0,0651	
452	Goniądz	Budne Żarnowo	9/12	0,0432	
72	Goniądz	Budne Żarnowo	182/1	0,3642	
71	Goniądz	Budne Żarnowo	223/2	0,0442	
453	Goniądz	Wólka Piaseczna	273/1	0,1977	
435	Goniądz	Wólka Piaseczna	815/1	0,7380	
436	Goniądz	Wólka Piaseczna	815/2	1,2716	
367	Grajewo	Kapice	308	2,1606	
366	Grajewo	Kapice	315	1,0589	
847	Grajewo	Kapice	316	1,3622	
848	Grajewo	Kapice	316	0,0529	

365	Grajewo	Kapice	321	0,9552	
382	Grajewo	Kapice	618	1,0865	
380	Grajewo	Kapice	619	1,5396	
865	Grajewo	Kapice	622	0,0694	
866	Grajewo	Kapice	622	0,0664	
867	Grajewo	Kapice	622	0,1930	
381	Grajewo	Kapice	624	0,9030	
387	Grajewo	Kapice	630	1,0104	
372	Grajewo	Kapice	648	3,2608	
390	Grajewo	Kapice	648	0,3347	
391	Grajewo	Kapice	648	0,0976	
371	Grajewo	Kapice	650	0,8391	
131	Grajewo	Kapice	661	0,3861	
130	Grajewo	Kapice	663	2,4576	
379	Grajewo	Kapice	663	1,9989	
855	Grajewo	Kapice	665	1,3887	
51	Grajewo	Kapice	666	0,4472	
863	Grajewo	Kapice	666	6,5587	
864	Grajewo	Kapice	666	0,1353	
370	Grajewo	Kapice	668	0,6342	
50	Grajewo	Kapice	669	0,1082	
856	Grajewo	Kapice	669	0,3141	
857	Grajewo	Kapice	669	0,1115	
369	Grajewo	Kapice	670	1,6030	
378	Grajewo	Kapice	671	1,8129	
853	Grajewo	Kapice	674	2,2270	
854	Grajewo	Kapice	674	0,2794	
377	Grajewo	Kapice	675	0,1770	
129	Grajewo	Kapice	698	0,5096	
373	Grajewo	Kapice	698	0,0997	
52	Grajewo	Kapice	703	0,2617	
53	Grajewo	Kapice	705	0,2290	
374	Grajewo	Kapice	707	0,1761	
375	Grajewo	Kapice	711	0,0588	
376	Grajewo	Kapice	714	0,0862	
132	Grajewo	Kapice	744	0,2113	
388	Grajewo	Kapice	744	1,6370	
858	Grajewo	Kapice	744	4,0687	
859	Grajewo	Kapice	744	0,0403	
860	Grajewo	Kapice	744	0,1098	
861	Grajewo	Kapice	744	0,1375	
862	Grajewo	Kapice	744	2,2106	
324	Grajewo	Kapice	746	0,1044	

389	Grajewo	Kapice	748	0,2469	
849	Grajewo	Kapice	748	0,1863	
364	Grajewo	Kapice	612/1	0,6864	
386	Grajewo	Kapice	613/1	1,0346	
845	Grajewo	Kapice	613/1	0,0472	
846	Grajewo	Kapice	613/1	0,4855	
383	Grajewo	Kapice	614/1	1,4767	
384	Grajewo	Kapice	614/1	0,0218	
385	Grajewo	Kapice	614/1	0,0583	
843	Grajewo	Kapice	614/1	1,7361	
844	Grajewo	Kapice	614/1	0,0352	
323	Grajewo	Kapice	645/2	0,0254	
84	Jaświły	Dolistowo Stare	3	0,0666	
1020	Jaświły	Dolistowo Stare	3	0,2195	
1021	Jaświły	Dolistowo Stare	3	0,0257	
1022	Jaświły	Dolistowo Stare	3	0,0423	
1023	Jaświły	Dolistowo Stare	3	0,0549	
85	Jaświły	Dolistowo Stare	6	0,2023	
613	Jaświły	Dolistowo Stare	6	1,0096	
86	Jaświły	Dolistowo Stare	17	0,0569	
1024	Jaświły	Dolistowo Stare	17	0,1427	
1025	Jaświły	Dolistowo Stare	17	0,0739	
1026	Jaświły	Dolistowo Stare	17	0,5329	
89	Jaświły	Dolistowo Stare	86	0,1979	
624	Jaświły	Dolistowo Nowe	433	0,1210	
623	Jaświły	Dolistowo Nowe	548	0,1384	
1030	Jaświły	Dolistowo Nowe	548	0,0314	
1031	Jaświły	Dolistowo Nowe	548	0,0215	
1032	Jaświły	Dolistowo Nowe	548	0,0241	
1033	Jaświły	Dolistowo Nowe	548	0,1472	
87	Jaświły	Dolistowo Nowe	561	0,0238	
614	Jaświły	Dolistowo Nowe	561	0,2894	
622	Jaświły	Dolistowo Stare	749	0,1799	
620	Jaświły	Dolistowo Stare	757	0,1921	
619	Jaświły	Dolistowo Stare	764	0,3024	
618	Jaświły	Dolistowo Stare	774	0,3036	
616	Jaświły	Dolistowo Stare	799	0,4588	
108	Jaświły	Dolistowo Stare	834	0,0555	
1034	Jaświły	Dolistowo Stare	834	0,1541	
1035	Jaświły	Dolistowo Stare	834	0,0301	
1036	Jaświły	Dolistowo Stare	834	0,1211	
107	Jaświły	Dolistowo Stare	838	0,0697	
615	Jaświły	Dolistowo Stare	838	0,0556	

617	Jaświły	Dolistowo Stare	840	0,1856	
111	Jaświły	Dolistowo Stare	867	0,0437	
112	Jaświły	Dolistowo Stare	870	0,0741	
115	Jaświły	Dolistowo Stare	871	0,0211	
113	Jaświły	Dolistowo Stare	873	0,0713	
114	Jaświły	Dolistowo Stare	873	0,0379	
109	Jaświły	Dolistowo Stare	883	0,1083	
629	Jaświły	Dolistowo Stare	896	0,0505	
1042	Jaświły	Dolistowo Stare	921	0,0641	
106	Jaświły	Dolistowo Stare	922	0,0339	
630	Jaświły	Dolistowo Stare	922	0,1310	
90	Jaświły	Dolistowo Stare	934	0,1973	
110	Jaświły	Dolistowo Stare	934	0,1068	
91	Jaświły	Dolistowo Stare	80/1	0,2688	
88	Jaświły	Dolistowo Stare	27/3	0,0659	
1029	Jaświły	Dolistowo Nowe	549/2	0,0600	
1040	Jaświły	Dolistowo Nowe	549/2	0,0287	
1041	Jaświły	Dolistowo Nowe	549/2	0,0285	
1027	Jaświły	Dolistowo Nowe	550/2	0,0933	
1028	Jaświły	Dolistowo Nowe	550/2	0,2674	
621	Jaświły	Dolistowo Stare	756/2	0,0725	
208	Rajgród	Ciszewo	341	0,2133	
207	Rajgród	Ciszewo	356	0,0573	
203	Rajgród	Ciszewo	367	0,0357	
204	Rajgród	Ciszewo	367	0,0271	
205	Rajgród	Ciszewo	368	0,1021	
206	Rajgród	Ciszewo	374	0,5129	
211	Rajgród	Ciszewo	383	1,0413	
212	Rajgród	Ciszewo	383	0,3532	
213	Rajgród	Ciszewo	383	0,0245	
214	Rajgród	Ciszewo	390	8,2209	
209	Rajgród	Ciszewo	391	0,8426	
210	Rajgród	Ciszewo	392	0,0557	
215	Rajgród	Ciszewo	393	0,1783	
216	Rajgród	Ciszewo	393	0,5927	
217	Rajgród	Ciszewo	394	0,5562	
22	Suchowola	Biele Suchowolskie	63	0,0874	
700	Suchowola	Biele Suchowolskie	66	0,0438	
21	Suchowola	Biele Suchowolskie	67	0,0339	
20	Suchowola	Biele Suchowolskie	42	0,0326	
29	Suchowola	Biele Suchowolskie	42	0,0275	
19	Suchowola	Biele Suchowolskie	43	0,0261	
28	Suchowola	Biele Suchowolskie	43	0,0298	

18	Suchowola	Biele Suchowolskie	44	0,0398	
27	Suchowola	Biele Suchowolskie	44	0,0582	
17	Suchowola	Biele Suchowolskie	48	0,0634	
26	Suchowola	Biele Suchowolskie	48	0,0462	
697	Suchowola	Biele Suchowolskie	53	0,0418	
698	Suchowola	Biele Suchowolskie	53	0,0205	
25	Suchowola	Biele Suchowolskie	60	0,0535	
24	Suchowola	Biele Suchowolskie	61	0,0849	
23	Suchowola	Biele Suchowolskie	62	0,0728	
699	Suchowola	Biele Suchowolskie	69	0,0259	
30	Suchowola	Biele Suchowolskie	501	0,0655	
201	Suchowola	Biele Suchowolskie	3054	0,0569	
202	Suchowola	Biele Suchowolskie	3055	0,0609	
200	Suchowola	Biele Suchowolskie	3060	0,0449	
9	Sztabin	Dębowo	7	0,3470	
118	Sztabin	Kopytkowo	7	0,4411	
119	Sztabin	Kopytkowo	10	0,0678	
121	Sztabin	Kopytkowo	10	0,1402	
116	Sztabin	Kopytkowo	15	0,4017	
120	Sztabin	Kopytkowo	16	1,4807	
117	Sztabin	Kopytkowo	17	0,0504	
725	Sztabin	Kopytkowo	40	0,6527	
197	Sztabin	Jagłowo	166	0,0732	
198	Sztabin	Jagłowo	168	0,0776	
199	Sztabin	Jagłowo	169	0,1170	
191	Sztabin	Jagłowo	187	0,0702	
740	Sztabin	Jagłowo	301	0,1347	
741	Sztabin	Jagłowo	301	0,0458	
192	Sztabin	Jagłowo	302	0,0910	
193	Sztabin	Jagłowo	303	0,4885	
194	Sztabin	Jagłowo	304	0,3525	
195	Sztabin	Jagłowo	305	0,9395	
196	Sztabin	Jagłowo	308	1,3060	
145	Sztabin	Polkowo	76/6	0,2339	
99	Sztabin	Polkowo	79/1	1,3304	
94	Sztabin	Kopytkowo	92	3,2426	
93	Sztabin	Kopytkowo	107	0,6113	
92	Sztabin	Kopytkowo	133	3,3626	
1	Sztabin	Sztabin	314	0,1106	
7	Sztabin	Jaziewo	365	1,5122	
143	Sztabin	Polkowo	73/4	0,7686	
144	Sztabin	Polkowo	73/4	3,6375	
1043	Sztabin	Kopytkowo	82/2	0,6190	

1044	Sztabin	Kopytkowo	82/2	0,0294	
631	Sztabin	Kopytkowo	82/3	0,1010	
1045	Sztabin	Kopytkowo	90/2	0,0445	
140	Sztabin	Polkowo	54/2	0,1492	
728	Sztabin	Polkowo	54/2	0,1520	
729	Sztabin	Polkowo	54/2	0,2105	
2	Sztabin	Mogilnice	187	1,3106	
6	Sztabin	Mogilnice	169/1	0,7481	
3	Sztabin	Mogilnice	175/1	1,8617	
4	Sztabin	Mogilnice	176/3	0,8887	
5	Sztabin	Mogilnice	176/4	5,0000	
695	Sztabin	Mogilnice	211	0,0736	
10	Sztabin	Mogilnice	214	1,6546	
11	Sztabin	Mogilnice	215	0,8551	
13	Sztabin	Mogilnice	218	1,5450	
14	Sztabin	Mogilnice	219	1,4813	
15	Sztabin	Mogilnice	220	3,1093	
8	Sztabin	Mogilnice	195/4	0,2762	
12	Sztabin	Mogilnice	216/2	0,8287	
16	Sztabin	Mogilnice	226/2	1,6086	
				<b>3672,6934</b>	

Nr referencyjny Zamówienia: ZP-19/2015

**Zamawiający:**

Biebrzański Park Narodowy

Osowiec Twierdza 8; 19-110 Goniądz

**Wykaz działek stanowiących obszar opracowania zadania -inwentaryzacja siedlisk  
leśnych Biebrzańskiego Parku Narodowego.**

Idplot	Gmina	Obręb	Nr działki	Pow_ewid [ha]	Udział_BPN
160	Bargłów Kościelny	Łąki wsi Tajno, Orzechówka	1	0,5400	1/1
23602	Goniądz	Budne Żarnowo	45	0,7400	1/1
24161	Goniądz	Budne Żarnowo	48/2	0,1300	1/1
24160	Goniądz	Budne Żarnowo	49/2	0,1400	1/1
23605	Goniądz	Budne Żarnowo	85/1	0,8900	1/1
24158	Goniądz	Budne Żarnowo	9/1	1,1100	1/1
24159	Goniądz	Budne Żarnowo	9/12	0,6800	1/1
24162	Goniądz	Budne Żarnowo	182/1	1,2200	1/1
23607	Goniądz	Budne Żarnowo	223/2	0,2900	1/1
30660	Goniądz	Wólka Piaseczna	129	45,9600	1/1
30664	Goniądz	Wólka Piaseczna	133	38,2800	1/1
30594	Goniądz	Wólka Piaseczna	135	4,2400	1/1
30637	Goniądz	Wólka Piaseczna	138	3,0200	1/1
30632	Goniądz	Wólka Piaseczna	141	2,5300	1/1
30633	Goniądz	Wólka Piaseczna	142	2,6500	1/1
30629	Goniądz	Wólka Piaseczna	143	1,7000	1/1
30626	Goniądz	Wólka Piaseczna	144	1,6800	1/1
30623	Goniądz	Wólka Piaseczna	145	1,6600	1/1
30595	Goniądz	Wólka Piaseczna	146	4,4500	1/1
30682	Goniądz	Wólka Piaseczna	159	56,1100	1/1
30697	Goniądz	Wólka Piaseczna	173	79,9400	1/1
30700	Goniądz	Wólka Piaseczna	176	66,7300	1/1
30701	Goniądz	Wólka Piaseczna	177	38,1700	1/1
30640	Goniądz	Wólka Piaseczna	224	2,4000	1/1
30641	Goniądz	Wólka Piaseczna	256	1,0600	1/1
30582	Goniądz	Wólka Piaseczna	257	1,5300	1/1
30583	Goniądz	Wólka Piaseczna	258	1,1800	1/1
30630	Goniądz	Wólka Piaseczna	267	5,1600	1/1

30585	Goniądz	Wólka Piaseczna	289	0,2300	1/1
30587	Goniądz	Wólka Piaseczna	290	0,2300	1/1
30586	Goniądz	Wólka Piaseczna	304	0,2400	1/1
30617	Goniądz	Wólka Piaseczna	308	0,2500	1/1
30588	Goniądz	Wólka Piaseczna	311	0,2500	1/1
30589	Goniądz	Wólka Piaseczna	312	0,2500	1/1
30625	Goniądz	Wólka Piaseczna	316	0,2500	1/1
30620	Goniądz	Wólka Piaseczna	322	0,2500	1/1
30634	Goniądz	Wólka Piaseczna	323	0,2500	1/1
30624	Goniądz	Wólka Piaseczna	324	0,2500	1/1
30590	Goniądz	Wólka Piaseczna	328	0,2500	1/1
30593	Goniądz	Wólka Piaseczna	332	0,2400	1/1
30591	Goniądz	Wólka Piaseczna	335	0,2400	1/1
30134	Goniądz	Wólka Piaseczna	537	1,6700	1/1
30605	Goniądz	Wólka Piaseczna	771	2,0800	1/1
30702	Goniądz	Wólka Piaseczna	777	0,8300	1/1
30706	Goniądz	Wólka Piaseczna	791	2,5200	1/1
30017	Goniądz	Wólka Piaseczna	803	0,9300	1/1
30715	Goniądz	Wólka Piaseczna	835	1,8700	1/1
30717	Goniądz	Wólka Piaseczna	836	1,2500	1/1
30710	Goniądz	Wólka Piaseczna	837	0,8500	1/1
30711	Goniądz	Wólka Piaseczna	838	0,5900	1/1
30708	Goniądz	Wólka Piaseczna	839	0,8100	1/1
30709	Goniądz	Wólka Piaseczna	840	0,7000	1/1
30716	Goniądz	Wólka Piaseczna	854	0,8400	1/1
30712	Goniądz	Wólka Piaseczna	856	1,0900	1/1
30102	Goniądz	Wólka Piaseczna	858	2,3400	1/1
30337	Goniądz	Wólka Piaseczna	862	1,4400	1/1
30643	Goniądz	Wólka Piaseczna	900	48,1300	1/1
41973	Goniądz	Wólka Piaseczna	901	18,6400	1/1
41974	Goniądz	Wólka Piaseczna	902	43,7100	1/1
41975	Goniądz	Wólka Piaseczna	903	51,3900	1/1
30644	Goniądz	Wólka Piaseczna	904	12,3100	1/1
30645	Goniądz	Wólka Piaseczna	905	30,9000	1/1
30646	Goniądz	Wólka Piaseczna	906	48,7800	1/1
30647	Goniądz	Wólka Piaseczna	907	44,2400	1/1
30648	Goniądz	Wólka Piaseczna	908	39,2500	1/1
30649	Goniądz	Wólka Piaseczna	909	54,8400	1/1
30650	Goniądz	Wólka Piaseczna	910	45,3000	1/1
30651	Goniądz	Wólka Piaseczna	911	28,3600	1/1
30652	Goniądz	Wólka Piaseczna	912	29,6800	1/1
30653	Goniądz	Wólka Piaseczna	913	46,3100	1/1
30654	Goniądz	Wólka Piaseczna	914	52,4100	1/1



30655	Goniądz	Wólka Piaseczna	915	64,0900	1/1
30656	Goniądz	Wólka Piaseczna	916	47,2000	1/1
30657	Goniądz	Wólka Piaseczna	917	26,6400	1/1
30658	Goniądz	Wólka Piaseczna	918	97,5600	1/1
30659	Goniądz	Wólka Piaseczna	919	72,4300	1/1
30661	Goniądz	Wólka Piaseczna	920	43,3000	1/1
30662	Goniądz	Wólka Piaseczna	921	17,7000	1/1
30663	Goniądz	Wólka Piaseczna	922	18,5900	1/1
30665	Goniądz	Wólka Piaseczna	923	37,1600	1/1
41976	Goniądz	Wólka Piaseczna	924	42,8800	1/1
30666	Goniądz	Wólka Piaseczna	925	43,5800	1/1
30667	Goniądz	Wólka Piaseczna	926	15,8200	1/1
41977	Goniądz	Wólka Piaseczna	927	47,0400	1/1
30668	Goniądz	Wólka Piaseczna	928	47,4600	1/1
30669	Goniądz	Wólka Piaseczna	929	47,6100	1/1
41978	Goniądz	Wólka Piaseczna	930	46,9800	1/1
41979	Goniądz	Wólka Piaseczna	931	46,3700	1/1
41980	Goniądz	Wólka Piaseczna	932	31,1200	1/1
41981	Goniądz	Wólka Piaseczna	933	41,7700	1/1
41982	Goniądz	Wólka Piaseczna	934	48,6100	1/1
41983	Goniądz	Wólka Piaseczna	935	46,3800	1/1
30670	Goniądz	Wólka Piaseczna	936	29,9000	1/1
30671	Goniądz	Wólka Piaseczna	937	87,4700	1/1
30672	Goniądz	Wólka Piaseczna	938	54,2200	1/1
30673	Goniądz	Wólka Piaseczna	939	55,0500	1/1
30674	Goniądz	Wólka Piaseczna	940	55,9900	1/1
30675	Goniądz	Wólka Piaseczna	941	55,2100	1/1
30676	Goniądz	Wólka Piaseczna	942	46,7400	1/1
30677	Goniądz	Wólka Piaseczna	943	30,6300	1/1
30678	Goniądz	Wólka Piaseczna	944	70,6500	1/1
30679	Goniądz	Wólka Piaseczna	945	39,9200	1/1
30680	Goniądz	Wólka Piaseczna	946	24,8900	1/1
30681	Goniądz	Wólka Piaseczna	947	56,3000	1/1
30683	Goniądz	Wólka Piaseczna	948	56,2500	1/1
30684	Goniądz	Wólka Piaseczna	949	55,2800	1/1
30685	Goniądz	Wólka Piaseczna	950	27,0300	1/1
30686	Goniądz	Wólka Piaseczna	951	36,5300	1/1
30689	Goniądz	Wólka Piaseczna	952	28,0300	1/1
30690	Goniądz	Wólka Piaseczna	953	55,9200	1/1
30691	Goniądz	Wólka Piaseczna	954	56,1100	1/1
30692	Goniądz	Wólka Piaseczna	955	56,1100	1/1
30693	Goniądz	Wólka Piaseczna	956	56,1100	1/1
30694	Goniądz	Wólka Piaseczna	957	56,3200	1/1

30695	Goniądz	Wólka Piaseczna	958	31,2900	1/1
30696	Goniądz	Wólka Piaseczna	959	73,9000	1/1
30698	Goniądz	Wólka Piaseczna	960	78,6400	1/1
30699	Goniądz	Wólka Piaseczna	961	101,6700	1/1
30687	Goniądz	Wólka Piaseczna	164/1	64,6200	1/1
30688	Goniądz	Wólka Piaseczna	164/2	0,0700	1/1
30584	Goniądz	Wólka Piaseczna	273/1	4,2700	1/1
30718	Goniądz	Wólka Piaseczna	815/1	1,6100	1/1
30719	Goniądz	Wólka Piaseczna	815/2	1,4800	1/1
34931	Goniądz	Wólka P-Ł/K Wólki P	5	56,1800	1/1
31145	Goniądz	Wólka P-Łąki R.Wsi	65	0,7000	1/1
32434	Goniądz	Wólka P-Łąki R.Wsi	77	0,3100	1/1
32445	Goniądz	Wólka P-Łąki R.Wsi	87	1,0500	1/1
33237	Goniądz	Wólka P-Łąki R.Wsi	99	0,6900	1/1
33236	Goniądz	Wólka P-Łąki R.Wsi	101	1,0400	1/1
32345	Goniądz	Wólka P-Łąki R.Wsi	102	1,3100	1/1
33233	Goniądz	Wólka P-Łąki R.Wsi	106	1,3700	1/1
33234	Goniądz	Wólka P-Łąki R.Wsi	108	1,2600	1/1
33232	Goniądz	Wólka P-Łąki R.Wsi	109	0,9000	1/1
32340	Goniądz	Wólka P-Łąki R.Wsi	116	2,7400	1/1
32339	Goniądz	Wólka P-Łąki R.Wsi	118	1,0600	1/1
31117	Goniądz	Wólka P-Łąki R.Wsi	126	5,2000	1/1
31142	Goniądz	Wólka P-Łąki R.Wsi	127	4,9900	1/1
32527	Goniądz	Wólka P-Łąki R.Wsi	128	2,4000	1/1
31143	Goniądz	Wólka P-Łąki R.Wsi	129	2,5400	1/1
32544	Goniądz	Wólka P-Łąki R.Wsi	130	4,9100	1/1
32545	Goniądz	Wólka P-Łąki R.Wsi	131	1,2400	1/1
33296	Goniądz	Wólka P-Łąki R.Wsi	132	1,2200	1/1
33084	Goniądz	Wólka P-Łąki R.Wsi	133	2,4000	1/1
32526	Goniądz	Wólka P-Łąki R.Wsi	135	1,6200	1/1
31220	Goniądz	Wólka P-Łąki R.Wsi	136	3,2400	1/1
32641	Goniądz	Wólka P-Łąki R.Wsi	137	1,0000	1/1
33297	Goniądz	Wólka P-Łąki R.Wsi	138	1,0100	1/1
31133	Goniądz	Wólka P-Łąki R.Wsi	139	1,0000	1/1
31141	Goniądz	Wólka P-Łąki R.Wsi	140	1,0900	1/1
31216	Goniądz	Wólka P-Łąki R.Wsi	141	1,0900	1/1
32523	Goniądz	Wólka P-Łąki R.Wsi	142	1,2100	1/1
31124	Goniądz	Wólka P-Łąki R.Wsi	143	3,6900	1/1
32525	Goniądz	Wólka P-Łąki R.Wsi	144	1,7000	1/1
31130	Goniądz	Wólka P-Łąki R.Wsi	148	2,5100	1/1
31123	Goniądz	Wólka P-Łąki R.Wsi	149	2,5500	1/1
31121	Goniądz	Wólka P-Łąki R.Wsi	151	3,0100	1/1
31128	Goniądz	Wólka P-Łąki R.Wsi	154	1,8500	1/1

31113	Goniądz	Wólka P-Łąki R.Wsi	155	2,1600	1/1
31140	Goniądz	Wólka P-Łąki R.Wsi	156	1,6800	1/1
32531	Goniądz	Wólka P-Łąki R.Wsi	157	1,4500	1/1
31131	Goniądz	Wólka P-Łąki R.Wsi	159	1,5500	1/1
31116	Goniądz	Wólka P-Łąki R.Wsi	160	10,2500	1/1
32546	Goniądz	Wólka P-Łąki R.Wsi	167	1,2300	1/1
32547	Goniądz	Wólka P-Łąki R.Wsi	168	0,9800	1/1
31115	Goniądz	Wólka P-Łąki R.Wsi	170	1,3100	1/1
33293	Goniądz	Wólka P-Łąki R.Wsi	171	1,2200	1/1
32537	Goniądz	Wólka P-Łąki R.Wsi	172	1,3200	1/1
32536	Goniądz	Wólka P-Łąki R.Wsi	173	1,5500	1/1
31122	Goniądz	Wólka P-Łąki R.Wsi	174	1,3600	1/1
32535	Goniądz	Wólka P-Łąki R.Wsi	175	1,3500	1/1
31129	Goniądz	Wólka P-Łąki R.Wsi	176	1,2800	1/1
31118	Goniądz	Wólka P-Łąki R.Wsi	178	1,5400	1/1
32534	Goniądz	Wólka P-Łąki R.Wsi	179	1,5600	1/1
32532	Goniądz	Wólka P-Łąki R.Wsi	180	1,7100	1/1
32533	Goniądz	Wólka P-Łąki R.Wsi	182	1,7300	1/1
33083	Goniądz	Wólka P-Łąki R.Wsi	183	2,1700	1/1
33294	Goniądz	Wólka P-Łąki R.Wsi	189	1,2600	1/1
32326	Goniądz	Wólka P-Łąki R.Wsi	190	1,2500	1/1
31138	Goniądz	Wólka P-Łąki R.Wsi	191	0,9200	1/1
32631	Goniądz	Wólka P-Łąki R.Wsi	193	1,3100	1/1
32630	Goniądz	Wólka P-Łąki R.Wsi	194	0,9800	1/1
31132	Goniądz	Wólka P-Łąki R.Wsi	195	0,9900	1/1
32628	Goniądz	Wólka P-Łąki R.Wsi	196	0,8500	1/1
31137	Goniądz	Wólka P-Łąki R.Wsi	198	0,7800	1/1
31134	Goniądz	Wólka P-Łąki R.Wsi	199	0,7900	1/1
31139	Goniądz	Wólka P-Łąki R.Wsi	200	0,8100	1/1
33088	Goniądz	Wólka P-Łąki R.Wsi	201	0,7600	1/1
31119	Goniądz	Wólka P-Łąki R.Wsi	212	0,1900	1/1
31120	Goniądz	Wólka P-Łąki R.Wsi	213	4,5800	1/1
31136	Goniądz	Wólka P-Łąki R.Wsi	218	1,9300	1/1
30961	Goniądz	Wólka P-Łąki R.Wsi	221	39,0500	1/1
31146	Goniądz	Wólka P-Łąki R.Wsi	230	1,6400	1/1
31147	Goniądz	Wólka P-Łąki R.Wsi	231	1,1100	1/1
32320	Goniądz	Wólka P-Łąki R.Wsi	248	2,9200	1/1
32322	Goniądz	Wólka P-Łąki R.Wsi	249	1,4500	1/1
32328	Goniądz	Wólka P-Łąki R.Wsi	255	1,7500	1/1
32429	Goniądz	Wólka P-Łąki R.Wsi	271	0,1900	1/1
31222	Goniądz	Wólka P-Łąki R.Wsi	323	0,8100	1/1
31223	Goniądz	Wólka P-Łąki R.Wsi	324	0,7900	1/1
32427	Goniądz	Wólka P-Łąki R.Wsi	336	0,2300	1/1

32456	Goniądz	Wólka P-Łąki R.Wsi	519	0,8200	1/1
32470	Goniądz	Wólka P-Łąki R.Wsi	525	3,0800	1/1
31164	Goniądz	Wólka P-Łąki R.Wsi	556	3,2200	1/1
31148	Goniądz	Wólka P-Łąki R.Wsi	631	2,1200	1/1
31172	Goniądz	Wólka P-Łąki R.Wsi	636	0,4900	1/1
31173	Goniądz	Wólka P-Łąki R.Wsi	637	0,4900	1/1
31168	Goniądz	Wólka P-Łąki R.Wsi	639	2,1500	1/1
31178	Goniądz	Wólka P-Łąki R.Wsi	644	0,1000	1/1
31176	Goniądz	Wólka P-Łąki R.Wsi	645	1,0400	1/1
32329	Goniądz	Wólka P-Łąki R.Wsi	653	1,7400	1/1
32321	Goniądz	Wólka P-Łąki R.Wsi	659	2,8900	1/1
31284	Goniądz	Wólka P-Łąki R.Wsi	668	1,7800	1/1
32712	Goniądz	Wólka P-Łąki R.Wsi	692	5,4400	1/1
32505	Goniądz	Wólka P-Łąki R.Wsi	740	4,2300	1/1
32637	Goniądz	Wólka P-Łąki R.Wsi	755	4,0100	1/1
32638	Goniądz	Wólka P-Łąki R.Wsi	756	0,9900	1/1
33292	Goniądz	Wólka P-Łąki R.Wsi	757	1,7300	1/1
33339	Goniądz	Wólka P-Łąki R.Wsi	778	2,9400	1/1
32705	Goniądz	Wólka P-Łąki R.Wsi	807	1,7900	1/1
33102	Goniądz	Wólka P-Łąki R.Wsi	808	1,6900	1/1
33287	Goniądz	Wólka P-Łąki R.Wsi	812	0,8100	1/1
32431	Goniądz	Wólka P-Łąki R.Wsi	813	0,8100	1/1
32530	Goniądz	Wólka P-Łąki R.Wsi	815	1,8300	1/1
32725	Goniądz	Wólka P-Łąki R.Wsi	819	1,5500	1/1
33103	Goniądz	Wólka P-Łąki R.Wsi	821	1,4900	1/1
32726	Goniądz	Wólka P-Łąki R.Wsi	822	1,5000	1/1
33105	Goniądz	Wólka P-Łąki R.Wsi	825	1,8900	1/1
32528	Goniądz	Wólka P-Łąki R.Wsi	830	1,4600	1/1
33286	Goniądz	Wólka P-Łąki R.Wsi	831	1,0800	1/1
32430	Goniądz	Wólka P-Łąki R.Wsi	832	1,2400	1/1
32679	Goniądz	Wólka P-Łąki R.Wsi	842	3,2800	1/1
31334	Goniądz	Wólka P-Łąki R.Wsi	847	1,1600	1/1
33107	Goniądz	Wólka P-Łąki R.Wsi	848	1,1400	1/1
31335	Goniądz	Wólka P-Łąki R.Wsi	850	1,1300	1/1
31336	Goniądz	Wólka P-Łąki R.Wsi	854	1,2300	1/1
32667	Goniądz	Wólka P-Łąki R.Wsi	858	1,3400	1/1
166901	Goniądz	Wólka P-Łąki R.Wsi	1021	0,3800	1/1
166902	Goniądz	Wólka P-Łąki R.Wsi	1048	0,1600	1/1
166903	Goniądz	Wólka P-Łąki R.Wsi	1054	0,1600	1/1
166904	Goniądz	Wólka P-Łąki R.Wsi	1080	0,1600	1/1
31250	Goniądz	Wólka P-Łąki R.Wsi	1379	0,3400	1/1
33440	Goniądz	Wólka P-Łąki R.Wsi	1395	0,5700	1/1
31311	Goniądz	Wólka P-Łąki R.Wsi	1552	5,7200	1/1

166906	Goniądz	Wólka P-Łąki R.Wsi	1671	4,8500	1/1
166907	Goniądz	Wólka P-Łąki R.Wsi	1673	5,4900	1/1
166908	Goniądz	Wólka P-Łąki R.Wsi	1698	0,6100	1/1
166909	Goniądz	Wólka P-Łąki R.Wsi	1729	2,0500	1/1
166910	Goniądz	Wólka P-Łąki R.Wsi	1734	2,1300	1/1
166911	Goniądz	Wólka P-Łąki R.Wsi	1741	0,8900	1/1
166912	Goniądz	Wólka P-Łąki R.Wsi	1783	1,7600	1/1
166885	Goniądz	Wólka P-Łąki R.Wsi	1950	0,8200	1/1
166886	Goniądz	Wólka P-Łąki R.Wsi	1954	0,4300	1/1
166887	Goniądz	Wólka P-Łąki R.Wsi	1960	1,1100	1/1
166888	Goniądz	Wólka P-Łąki R.Wsi	1964	0,7500	1/1
166889	Goniądz	Wólka P-Łąki R.Wsi	1966	0,6500	1/1
166890	Goniądz	Wólka P-Łąki R.Wsi	1983	0,6000	1/1
32147	Goniądz	Wólka P-Łąki R.Wsi	1985	0,3900	1/1
166891	Goniądz	Wólka P-Łąki R.Wsi	1990	0,4800	1/1
31714	Goniądz	Wólka P-Łąki R.Wsi	1991	0,2200	1/1
166915	Goniądz	Wólka P-Łąki R.Wsi	1992	0,2100	1/1
166893	Goniądz	Wólka P-Łąki R.Wsi	1996	0,4700	1/1
31440	Goniądz	Wólka P-Łąki R.Wsi	2022	1,3900	1/1
33141	Goniądz	Wólka P-Łąki R.Wsi	2025	2,0000	1/1
31269	Goniądz	Wólka P-Łąki R.Wsi	2040	0,1600	1/1
166894	Goniądz	Wólka P-Łąki R.Wsi	2041	1,3000	1/1
31245	Goniądz	Wólka P-Łąki R.Wsi	2050	0,4800	1/1
166895	Goniądz	Wólka P-Łąki R.Wsi	2051	0,5700	1/1
33039	Goniądz	Wólka P-Łąki R.Wsi	2136	3,3500	1/1
33050	Goniądz	Wólka P-Łąki R.Wsi	2392	1,5000	1/1
32260	Goniądz	Wólka P-Łąki R.Wsi	2408	0,5100	1/1
32266	Goniądz	Wólka P-Łąki R.Wsi	2410	0,5000	1/1
31213	Goniądz	Wólka P-Łąki R.Wsi	2416	0,4900	1/1
32303	Goniądz	Wólka P-Łąki R.Wsi	2419	0,4900	1/1
31214	Goniądz	Wólka P-Łąki R.Wsi	2422	0,5000	1/1
31211	Goniądz	Wólka P-Łąki R.Wsi	2434	0,5100	1/1
32269	Goniądz	Wólka P-Łąki R.Wsi	2439	0,8600	1/1
31209	Goniądz	Wólka P-Łąki R.Wsi	2445	0,5000	1/1
32272	Goniądz	Wólka P-Łąki R.Wsi	2446	0,6600	1/1
32268	Goniądz	Wólka P-Łąki R.Wsi	2448	2,1300	1/1
32267	Goniądz	Wólka P-Łąki R.Wsi	2449	2,1000	1/1
32262	Goniądz	Wólka P-Łąki R.Wsi	2455	1,7400	1/1
33046	Goniądz	Wólka P-Łąki R.Wsi	2456	1,7400	1/1
32261	Goniądz	Wólka P-Łąki R.Wsi	2457	3,9800	1/1
31212	Goniądz	Wólka P-Łąki R.Wsi	2467	0,0900	1/1
33051	Goniądz	Wólka P-Łąki R.Wsi	2472	0,4900	1/1
31210	Goniądz	Wólka P-Łąki R.Wsi	2481	0,4900	1/1

32273	Goniądz	Wólka P-Łąki R.Wsi	2484	0,5000	1/1
33235	Goniądz	Wólka P-Łąki R.Wsi	2487	0,5300	1/1
30852	Goniądz	Wólka P-Łąki R.Wsi	2519	20,5100	1/1
30853	Goniądz	Wólka P-Łąki R.Wsi	2520	20,9600	1/1
30854	Goniądz	Wólka P-Łąki R.Wsi	2521	18,1300	1/1
30855	Goniądz	Wólka P-Łąki R.Wsi	2522	36,1400	1/1
30856	Goniądz	Wólka P-Łąki R.Wsi	2523	27,7700	1/1
31111	Goniądz	Wólka P-Łąki R.Wsi	2524	29,5900	1/1
30860	Goniądz	Wólka P-Łąki R.Wsi	2525	15,9700	1/1
30861	Goniądz	Wólka P-Łąki R.Wsi	2526	24,4600	1/1
30862	Goniądz	Wólka P-Łąki R.Wsi	2527	24,7000	1/1
30863	Goniądz	Wólka P-Łąki R.Wsi	2528	24,7800	1/1
30864	Goniądz	Wólka P-Łąki R.Wsi	2529	35,4700	1/1
30865	Goniądz	Wólka P-Łąki R.Wsi	2530	30,0500	1/1
30869	Goniądz	Wólka P-Łąki R.Wsi	2531	24,7900	1/1
30870	Goniądz	Wólka P-Łąki R.Wsi	2532	25,4200	1/1
30871	Goniądz	Wólka P-Łąki R.Wsi	2533	25,0100	1/1
30872	Goniądz	Wólka P-Łąki R.Wsi	2534	30,0100	1/1
30873	Goniądz	Wólka P-Łąki R.Wsi	2535	28,0500	1/1
30874	Goniądz	Wólka P-Łąki R.Wsi	2536	27,7300	1/1
30881	Goniądz	Wólka P-Łąki R.Wsi	2537	19,5500	1/1
166896	Goniądz	Wólka P-Łąki R.Wsi	2538	28,6000	1/1
30883	Goniądz	Wólka P-Łąki R.Wsi	2539	29,2800	1/1
30884	Goniądz	Wólka P-Łąki R.Wsi	2540	25,2400	1/1
30885	Goniądz	Wólka P-Łąki R.Wsi	2541	24,8900	1/1
30886	Goniądz	Wólka P-Łąki R.Wsi	2542	31,6600	1/1
30887	Goniądz	Wólka P-Łąki R.Wsi	2543	32,6100	1/1
30888	Goniądz	Wólka P-Łąki R.Wsi	2544	29,5900	1/1
30889	Goniądz	Wólka P-Łąki R.Wsi	2545	29,0700	1/1
30894	Goniądz	Wólka P-Łąki R.Wsi	2546	46,3800	1/1
30895	Goniądz	Wólka P-Łąki R.Wsi	2547	27,5100	1/1
30896	Goniądz	Wólka P-Łąki R.Wsi	2548	29,2400	1/1
30897	Goniądz	Wólka P-Łąki R.Wsi	2549	20,3500	1/1
30898	Goniądz	Wólka P-Łąki R.Wsi	2550	20,3700	1/1
166897	Goniądz	Wólka P-Łąki R.Wsi	2551	31,8800	1/1
166898	Goniądz	Wólka P-Łąki R.Wsi	2552	32,4100	1/1
30857	Goniądz	Wólka P-Łąki R.Wsi	2553	2,4000	1/1
166899	Goniądz	Wólka P-Łąki R.Wsi	2554	28,0200	1/1
30859	Goniądz	Wólka P-Łąki R.Wsi	2555	15,0200	1/1
30866	Goniądz	Wólka P-Łąki R.Wsi	2556	28,3400	1/1
30867	Goniądz	Wólka P-Łąki R.Wsi	2557	24,2400	1/1
30868	Goniądz	Wólka P-Łąki R.Wsi	2558	16,2800	1/1
30875	Goniądz	Wólka P-Łąki R.Wsi	2559	24,9100	1/1

30876	Goniądz	Wólka P-Łąki R.Wsi	2560	25,1100	1/1
30877	Goniądz	Wólka P-Łąki R.Wsi	2561	25,8500	1/1
30878	Goniądz	Wólka P-Łąki R.Wsi	2562	33,3000	1/1
30879	Goniądz	Wólka P-Łąki R.Wsi	2563	26,6400	1/1
30880	Goniądz	Wólka P-Łąki R.Wsi	2564	20,3800	1/1
30890	Goniądz	Wólka P-Łąki R.Wsi	2565	28,6400	1/1
30891	Goniądz	Wólka P-Łąki R.Wsi	2566	29,0800	1/1
30892	Goniądz	Wólka P-Łąki R.Wsi	2567	26,7600	1/1
30893	Goniądz	Wólka P-Łąki R.Wsi	2568	22,4800	1/1
30907	Goniądz	Wólka P-Łąki R.Wsi	2569	115,3300	1/1
30908	Goniądz	Wólka P-Łąki R.Wsi	2570	113,6800	1/1
30912	Goniądz	Wólka P-Łąki R.Wsi	2571	113,9000	1/1
30913	Goniądz	Wólka P-Łąki R.Wsi	2572	125,6800	1/1
30914	Goniądz	Wólka P-Łąki R.Wsi	2573	124,1500	1/1
30915	Goniądz	Wólka P-Łąki R.Wsi	2574	94,7300	1/1
30901	Goniądz	Wólka P-Łąki R.Wsi	2575	30,6200	1/1
30902	Goniądz	Wólka P-Łąki R.Wsi	2576	29,3400	1/1
30903	Goniądz	Wólka P-Łąki R.Wsi	2577	28,5200	1/1
30904	Goniądz	Wólka P-Łąki R.Wsi	2578	29,2800	1/1
31065	Goniądz	Wólka P-Łąki R.Wsi	2579	27,4800	1/1
30905	Goniądz	Wólka P-Łąki R.Wsi	2580	21,7200	1/1
30906	Goniądz	Wólka P-Łąki R.Wsi	2581	139,3600	1/1
30909	Goniądz	Wólka P-Łąki R.Wsi	2582	107,8600	1/1
31068	Goniądz	Wólka P-Łąki R.Wsi	2583	38,8300	1/1
30910	Goniądz	Wólka P-Łąki R.Wsi	2584	27,3200	1/1
30911	Goniądz	Wólka P-Łąki R.Wsi	2585	18,1900	1/1
30916	Goniądz	Wólka P-Łąki R.Wsi	2586	83,3800	1/1
30917	Goniądz	Wólka P-Łąki R.Wsi	2587	145,0500	1/1
30918	Goniądz	Wólka P-Łąki R.Wsi	2588	142,6100	1/1
30920	Goniądz	Wólka P-Łąki R.Wsi	2589	41,9100	1/1
30921	Goniądz	Wólka P-Łąki R.Wsi	2590	123,6600	1/1
30922	Goniądz	Wólka P-Łąki R.Wsi	2591	134,4500	1/1
30919	Goniądz	Wólka P-Łąki R.Wsi	2592	45,8600	1/1
30923	Goniądz	Wólka P-Łąki R.Wsi	2593	267,0300	1/1
30924	Goniądz	Wólka P-Łąki R.Wsi	2594	250,0800	1/1
30925	Goniądz	Wólka P-Łąki R.Wsi	2595	32,4300	1/1
30926	Goniądz	Wólka P-Łąki R.Wsi	2596	27,4500	1/1
30927	Goniądz	Wólka P-Łąki R.Wsi	2597	54,7300	1/1
30928	Goniądz	Wólka P-Łąki R.Wsi	2598	49,6800	1/1
30929	Goniądz	Wólka P-Łąki R.Wsi	2599	35,4000	1/1
30930	Goniądz	Wólka P-Łąki R.Wsi	2600	43,5800	1/1
30938	Goniądz	Wólka P-Łąki R.Wsi	2601	61,5000	1/1
30939	Goniądz	Wólka P-Łąki R.Wsi	2602	31,4400	1/1

166921	Goniądz	Wólka P-Łąki R.Wsi	2603	38,5500	1/1
30948	Goniądz	Wólka P-Łąki R.Wsi	2604	39,4000	1/1
166919	Goniądz	Wólka P-Łąki R.Wsi	2605	30,4000	1/1
31066	Goniądz	Wólka P-Łąki R.Wsi	2606	32,2400	1/1
30962	Goniądz	Wólka P-Łąki R.Wsi	2607	54,4300	1/1
30968	Goniądz	Wólka P-Łąki R.Wsi	2608	23,9900	1/1
30969	Goniądz	Wólka P-Łąki R.Wsi	2609	20,7600	1/1
30970	Goniądz	Wólka P-Łąki R.Wsi	2610	42,3400	1/1
30971	Goniądz	Wólka P-Łąki R.Wsi	2611	40,6100	1/1
30979	Goniądz	Wólka P-Łąki R.Wsi	2612	44,6900	1/1
30986	Goniądz	Wólka P-Łąki R.Wsi	2613	61,2500	1/1
30987	Goniądz	Wólka P-Łąki R.Wsi	2614	46,6400	1/1
30931	Goniądz	Wólka P-Łąki R.Wsi	2615	39,3400	1/1
30941	Goniądz	Wólka P-Łąki R.Wsi	2616	36,4800	1/1
30950	Goniądz	Wólka P-Łąki R.Wsi	2617	40,6500	1/1
166922	Goniądz	Wólka P-Łąki R.Wsi	2618	49,7000	1/1
166923	Goniądz	Wólka P-Łąki R.Wsi	2619	51,8600	1/1
166924	Goniądz	Wólka P-Łąki R.Wsi	2620	60,6700	1/1
166925	Goniądz	Wólka P-Łąki R.Wsi	2621	53,8600	1/1
30932	Goniądz	Wólka P-Łąki R.Wsi	2622	51,3100	1/1
30933	Goniądz	Wólka P-Łąki R.Wsi	2623	34,3200	1/1
30934	Goniądz	Wólka P-Łąki R.Wsi	2624	31,1500	1/1
30935	Goniądz	Wólka P-Łąki R.Wsi	2625	25,4500	1/1
30936	Goniądz	Wólka P-Łąki R.Wsi	2626	23,8000	1/1
30937	Goniądz	Wólka P-Łąki R.Wsi	2627	21,2000	1/1
30942	Goniądz	Wólka P-Łąki R.Wsi	2628	58,0500	1/1
30943	Goniądz	Wólka P-Łąki R.Wsi	2629	25,6100	1/1
30944	Goniądz	Wólka P-Łąki R.Wsi	2630	24,1000	1/1
30945	Goniądz	Wólka P-Łąki R.Wsi	2631	24,1300	1/1
30946	Goniądz	Wólka P-Łąki R.Wsi	2632	24,9200	1/1
30947	Goniądz	Wólka P-Łąki R.Wsi	2633	20,6600	1/1
30953	Goniądz	Wólka P-Łąki R.Wsi	2635	58,2400	1/1
30954	Goniądz	Wólka P-Łąki R.Wsi	2636	57,1400	1/1
30955	Goniądz	Wólka P-Łąki R.Wsi	2637	36,0100	1/1
30956	Goniądz	Wólka P-Łąki R.Wsi	2638	33,2300	1/1
30957	Goniądz	Wólka P-Łąki R.Wsi	2639	32,7500	1/1
30958	Goniądz	Wólka P-Łąki R.Wsi	2640	40,8300	1/1
30959	Goniądz	Wólka P-Łąki R.Wsi	2641	2,8900	1/1
30960	Goniądz	Wólka P-Łąki R.Wsi	2642	19,5800	1/1
30974	Goniądz	Wólka P-Łąki R.Wsi	2643	61,6300	1/1
30975	Goniądz	Wólka P-Łąki R.Wsi	2644	60,6900	1/1
30976	Goniądz	Wólka P-Łąki R.Wsi	2645	62,0400	1/1
30977	Goniądz	Wólka P-Łąki R.Wsi	2646	46,5100	1/1



30978	Goniądz	Wólka P-Łąki R.Wsi	2647	50,3700	1/1
30992	Goniądz	Wólka P-Łąki R.Wsi	2648	52,8300	1/1
30993	Goniądz	Wólka P-Łąki R.Wsi	2649	53,5700	1/1
30994	Goniądz	Wólka P-Łąki R.Wsi	2650	52,6900	1/1
30995	Goniądz	Wólka P-Łąki R.Wsi	2651	52,7700	1/1
31009	Goniądz	Wólka P-Łąki R.Wsi	2652	48,8400	1/1
31010	Goniądz	Wólka P-Łąki R.Wsi	2653	49,7600	1/1
31011	Goniądz	Wólka P-Łąki R.Wsi	2654	48,8600	1/1
31012	Goniądz	Wólka P-Łąki R.Wsi	2655	49,0100	1/1
31017	Goniądz	Wólka P-Łąki R.Wsi	2656	50,0700	1/1
31018	Goniądz	Wólka P-Łąki R.Wsi	2657	59,8400	1/1
31019	Goniądz	Wólka P-Łąki R.Wsi	2658	57,5700	1/1
31020	Goniądz	Wólka P-Łąki R.Wsi	2659	59,1100	1/1
30964	Goniądz	Wólka P-Łąki R.Wsi	2660	31,3500	1/1
30965	Goniądz	Wólka P-Łąki R.Wsi	2661	29,4300	1/1
30966	Goniądz	Wólka P-Łąki R.Wsi	2662	27,2400	1/1
30967	Goniądz	Wólka P-Łąki R.Wsi	2663	32,8100	1/1
30981	Goniądz	Wólka P-Łąki R.Wsi	2664	28,9300	1/1
30982	Goniądz	Wólka P-Łąki R.Wsi	2665	31,0400	1/1
30983	Goniądz	Wólka P-Łąki R.Wsi	2666	27,9600	1/1
30984	Goniądz	Wólka P-Łąki R.Wsi	2667	26,8100	1/1
30985	Goniądz	Wólka P-Łąki R.Wsi	2668	17,3100	1/1
30996	Goniądz	Wólka P-Łąki R.Wsi	2669	23,5400	1/1
30997	Goniądz	Wólka P-Łąki R.Wsi	2670	31,7300	1/1
30998	Goniądz	Wólka P-Łąki R.Wsi	2671	33,9000	1/1
30999	Goniądz	Wólka P-Łąki R.Wsi	2672	32,2300	1/1
31000	Goniądz	Wólka P-Łąki R.Wsi	2673	28,7800	1/1
31001	Goniądz	Wólka P-Łąki R.Wsi	2674	11,9100	1/1
31002	Goniądz	Wólka P-Łąki R.Wsi	2675	37,8700	1/1
31003	Goniądz	Wólka P-Łąki R.Wsi	2676	38,0000	1/1
31004	Goniądz	Wólka P-Łąki R.Wsi	2677	23,6100	1/1
30988	Goniądz	Wólka P-Łąki R.Wsi	2678	65,3800	1/1
30989	Goniądz	Wólka P-Łąki R.Wsi	2679	65,1100	1/1
30990	Goniądz	Wólka P-Łąki R.Wsi	2680	63,6600	1/1
30991	Goniądz	Wólka P-Łąki R.Wsi	2681	65,1600	1/1
31005	Goniądz	Wólka P-Łąki R.Wsi	2682	49,6100	1/1
31006	Goniądz	Wólka P-Łąki R.Wsi	2683	48,9000	1/1
31007	Goniądz	Wólka P-Łąki R.Wsi	2684	49,1800	1/1
31008	Goniądz	Wólka P-Łąki R.Wsi	2685	50,1800	1/1
30963	Goniądz	Wólka P-Łąki R.Wsi	2686	59,3600	1/1
30980	Goniądz	Wólka P-Łąki R.Wsi	2687	76,5200	1/1
31021	Goniądz	Wólka P-Łąki R.Wsi	2688	89,2800	1/1
31022	Goniądz	Wólka P-Łąki R.Wsi	2689	57,9600	1/1

31023	Goniądz	Wólka P-Łąki R.Wsi	2690	78,7800	1/1
31024	Goniądz	Wólka P-Łąki R.Wsi	2691	62,7500	1/1
31025	Goniądz	Wólka P-Łąki R.Wsi	2692	57,3300	1/1
31026	Goniądz	Wólka P-Łąki R.Wsi	2693	55,8600	1/1
31067	Goniądz	Wólka P-Łąki R.Wsi	2694	54,9400	1/1
31027	Goniądz	Wólka P-Łąki R.Wsi	2695	52,8900	1/1
31013	Goniądz	Wólka P-Łąki R.Wsi	2696	50,3100	1/1
31014	Goniądz	Wólka P-Łąki R.Wsi	2697	56,3700	1/1
31015	Goniądz	Wólka P-Łąki R.Wsi	2698	57,6700	1/1
31016	Goniądz	Wólka P-Łąki R.Wsi	2699	58,7300	1/1
31037	Goniądz	Wólka P-Łąki R.Wsi	2700	71,5400	1/1
31038	Goniądz	Wólka P-Łąki R.Wsi	2701	68,6900	1/1
31039	Goniądz	Wólka P-Łąki R.Wsi	2702	72,2100	1/1
31040	Goniądz	Wólka P-Łąki R.Wsi	2703	70,2600	1/1
31041	Goniądz	Wólka P-Łąki R.Wsi	2704	27,2900	1/1
31028	Goniądz	Wólka P-Łąki R.Wsi	2705	54,7600	1/1
31029	Goniądz	Wólka P-Łąki R.Wsi	2706	46,7400	1/1
31030	Goniądz	Wólka P-Łąki R.Wsi	2707	56,6200	1/1
31031	Goniądz	Wólka P-Łąki R.Wsi	2708	60,2100	1/1
31042	Goniądz	Wólka P-Łąki R.Wsi	2709	54,0900	1/1
31043	Goniądz	Wólka P-Łąki R.Wsi	2710	60,4700	1/1
31101	Goniądz	Wólka P-Łąki R.Wsi	2711	5,3700	1/1
31102	Goniądz	Wólka P-Łąki R.Wsi	2712	27,2900	1/1
31103	Goniądz	Wólka P-Łąki R.Wsi	2713	13,3000	1/1
31104	Goniądz	Wólka P-Łąki R.Wsi	2714	7,9300	1/1
31105	Goniądz	Wólka P-Łąki R.Wsi	2715	8,1800	1/1
31106	Goniądz	Wólka P-Łąki R.Wsi	2716	5,1800	1/1
31107	Goniądz	Wólka P-Łąki R.Wsi	2717	2,5000	1/1
31108	Goniądz	Wólka P-Łąki R.Wsi	2718	38,3800	1/1
31109	Goniądz	Wólka P-Łąki R.Wsi	2719	39,1400	1/1
31112	Goniądz	Wólka P-Łąki R.Wsi	2720	7,2700	1/1
31110	Goniądz	Wólka P-Łąki R.Wsi	2721	25,4200	1/1
31032	Goniądz	Wólka P-Łąki R.Wsi	2722	54,2600	1/1
31033	Goniądz	Wólka P-Łąki R.Wsi	2723	71,5400	1/1
31034	Goniądz	Wólka P-Łąki R.Wsi	2724	95,6800	1/1
31035	Goniądz	Wólka P-Łąki R.Wsi	2725	74,0000	1/1
31036	Goniądz	Wólka P-Łąki R.Wsi	2726	77,8500	1/1
31044	Goniądz	Wólka P-Łąki R.Wsi	2727	51,4400	1/1
31045	Goniądz	Wólka P-Łąki R.Wsi	2728	76,7600	1/1
31046	Goniądz	Wólka P-Łąki R.Wsi	2729	93,3200	1/1
31053	Goniądz	Wólka P-Łąki R.Wsi	2730	84,8000	1/1
31054	Goniądz	Wólka P-Łąki R.Wsi	2731	84,8200	1/1
31061	Goniądz	Wólka P-Łąki R.Wsi	2732	46,3600	1/1

31047	Goniądz	Wólka P-Łąki R.Wsi	2733	75,1400	1/1
31048	Goniądz	Wólka P-Łąki R.Wsi	2734	76,3800	1/1
31049	Goniądz	Wólka P-Łąki R.Wsi	2735	70,7500	1/1
31055	Goniądz	Wólka P-Łąki R.Wsi	2736	69,9600	1/1
31056	Goniądz	Wólka P-Łąki R.Wsi	2737	69,3400	1/1
31057	Goniądz	Wólka P-Łąki R.Wsi	2738	63,6800	1/1
31063	Goniądz	Wólka P-Łąki R.Wsi	2739	70,2600	1/1
31064	Goniądz	Wólka P-Łąki R.Wsi	2740	70,4700	1/1
31309	Goniądz	Wólka P-Łąki R.Wsi	2741	58,9000	1/1
31050	Goniądz	Wólka P-Łąki R.Wsi	2742	65,2200	1/1
31051	Goniądz	Wólka P-Łąki R.Wsi	2743	72,1500	1/1
31052	Goniądz	Wólka P-Łąki R.Wsi	2744	69,2000	1/1
31058	Goniądz	Wólka P-Łąki R.Wsi	2745	59,1800	1/1
31059	Goniądz	Wólka P-Łąki R.Wsi	2746	63,8600	1/1
31060	Goniądz	Wólka P-Łąki R.Wsi	2747	53,4700	1/1
31069	Goniądz	Wólka P-Łąki R.Wsi	2748	48,6500	1/1
31070	Goniądz	Wólka P-Łąki R.Wsi	2749	39,6900	1/1
31310	Goniądz	Wólka P-Łąki R.Wsi	2750	23,5400	1/1
31071	Goniądz	Wólka P-Łąki R.Wsi	2751	3,3900	1/1
31100	Goniądz	Wólka P-Łąki R.Wsi	2752	34,8100	1/1
31072	Goniądz	Wólka P-Łąki R.Wsi	2753	19,6400	1/1
31073	Goniądz	Wólka P-Łąki R.Wsi	2754	5,3900	1/1
31074	Goniądz	Wólka P-Łąki R.Wsi	2755	34,8500	1/1
31075	Goniądz	Wólka P-Łąki R.Wsi	2756	53,2000	1/1
31076	Goniądz	Wólka P-Łąki R.Wsi	2757	41,7100	1/1
31077	Goniądz	Wólka P-Łąki R.Wsi	2758	18,2200	1/1
31078	Goniądz	Wólka P-Łąki R.Wsi	2759	46,2900	1/1
31079	Goniądz	Wólka P-Łąki R.Wsi	2760	2,7700	1/1
31080	Goniądz	Wólka P-Łąki R.Wsi	2761	19,4000	1/1
31081	Goniądz	Wólka P-Łąki R.Wsi	2762	2,7800	1/1
31082	Goniądz	Wólka P-Łąki R.Wsi	2763	2,1500	1/1
31083	Goniądz	Wólka P-Łąki R.Wsi	2764	14,2300	1/1
31084	Goniądz	Wólka P-Łąki R.Wsi	2765	1,9400	1/1
31085	Goniądz	Wólka P-Łąki R.Wsi	2766	2,1000	1/1
31086	Goniądz	Wólka P-Łąki R.Wsi	2767	8,9300	1/1
31087	Goniądz	Wólka P-Łąki R.Wsi	2768	1,2400	1/1
31088	Goniądz	Wólka P-Łąki R.Wsi	2769	0,8600	1/1
31089	Goniądz	Wólka P-Łąki R.Wsi	2770	4,3300	1/1
31090	Goniądz	Wólka P-Łąki R.Wsi	2771	0,6500	1/1
31091	Goniądz	Wólka P-Łąki R.Wsi	2772	54,8900	1/1
31092	Goniądz	Wólka P-Łąki R.Wsi	2773	58,0200	1/1
31093	Goniądz	Wólka P-Łąki R.Wsi	2774	27,6700	1/1
31094	Goniądz	Wólka P-Łąki R.Wsi	2775	1,4000	1/1

31095	Goniądz	Wólka P-Łąki R.Wsi	2776	0,7900	1/1
31096	Goniądz	Wólka P-Łąki R.Wsi	2777	1,1100	1/1
31097	Goniądz	Wólka P-Łąki R.Wsi	2778	47,7600	1/1
31098	Goniądz	Wólka P-Łąki R.Wsi	2779	15,3200	1/1
31099	Goniądz	Wólka P-Łąki R.Wsi	2780	7,1100	1/1
31062	Goniądz	Wólka P-Łąki R.Wsi	2781	87,2400	1/1
31315	Goniądz	Wólka P-Łąki R.Wsi	1375/1	0,3100	1/1
42347	Grajewo	Kapice	308	4,6400	1/1
42446	Grajewo	Kapice	315	1,7100	1/1
42440	Grajewo	Kapice	316	2,6100	1/1
42705	Grajewo	Kapice	321	2,4400	1/1
42358	Grajewo	Kapice	618	2,6600	1/1
42377	Grajewo	Kapice	619	3,3100	1/1
42942	Grajewo	Kapice	622	1,3800	1/1
42378	Grajewo	Kapice	624	1,4800	1/1
42380	Grajewo	Kapice	630	2,0500	1/1
42383	Grajewo	Kapice	648	8,6500	1/1
42453	Grajewo	Kapice	650	0,9200	1/1
42384	Grajewo	Kapice	661	3,4000	1/1
42385	Grajewo	Kapice	663	7,2800	1/1
42386	Grajewo	Kapice	665	2,6000	1/1
42387	Grajewo	Kapice	666	14,6000	1/1
42415	Grajewo	Kapice	668	0,6200	1/1
42416	Grajewo	Kapice	669	1,2600	1/1
42388	Grajewo	Kapice	670	1,8300	1/1
42389	Grajewo	Kapice	671	2,5800	1/1
42390	Grajewo	Kapice	674	3,7700	1/1
42391	Grajewo	Kapice	675	0,7900	1/1
42394	Grajewo	Kapice	698	2,1500	1/1
42396	Grajewo	Kapice	703	10,2700	1/1
42417	Grajewo	Kapice	705	1,1500	1/1
42359	Grajewo	Kapice	707	2,5500	1/1
42361	Grajewo	Kapice	711	1,8700	1/1
42363	Grajewo	Kapice	714	0,6500	1/1
42327	Grajewo	Kapice	744	52,9400	1/1
42328	Grajewo	Kapice	745	1,0800	1/1
42329	Grajewo	Kapice	746	2,2700	1/1
42331	Grajewo	Kapice	747	11,5824	1/1
42330	Grajewo	Kapice	748	31,1267	1/1
42332	Grajewo	Kapice	369/1	5,2341	1/1
166781	Grajewo	Kapice	612/1	1,0536	1/1
42326	Grajewo	Kapice	613/1	3,9800	1/1
42325	Grajewo	Kapice	614/1	15,3115	1/1

42412	Grajewo	Kapice	636/2	2,4800	1/1
42410	Grajewo	Kapice	645/2	1,7600	1/1
61509	Jaświły	Dolistowo Nowe	396	2,5000	1/1
61787	Jaświły	Dolistowo Nowe	433	2,5500	1/1
61788	Jaświły	Dolistowo Nowe	548	2,6500	1/1
61651	Jaświły	Dolistowo Nowe	561	1,2700	1/1
61095	Jaświły	Dolistowo Nowe	417/3	0,8300	1/1
61510	Jaświły	Dolistowo Nowe	418/1	1,2500	1/1
61591	Jaświły	Dolistowo Nowe	418/2	1,2500	1/1
61101	Jaświły	Dolistowo Nowe	549/2	1,0600	1/1
61304	Jaświły	Dolistowo Nowe	550/2	1,3300	1/1
62373	Jaświły	Dolistowo Stare	3	1,4100	1/1
62314	Jaświły	Dolistowo Stare	6	1,8200	1/1
62310	Jaświły	Dolistowo Stare	17	2,7300	1/1
62306	Jaświły	Dolistowo Stare	86	0,6500	1/1
63232	Jaświły	Dolistowo Stare	749	0,3200	1/1
63233	Jaświły	Dolistowo Stare	757	0,4800	1/1
63193	Jaświły	Dolistowo Stare	764	0,8300	1/1
63234	Jaświły	Dolistowo Stare	774	0,6700	1/1
62115	Jaświły	Dolistowo Stare	799	0,9700	1/1
63235	Jaświły	Dolistowo Stare	834	2,0400	1/1
62042	Jaświły	Dolistowo Stare	838	1,0200	1/1
62091	Jaświły	Dolistowo Stare	840	1,3600	1/1
62139	Jaświły	Dolistowo Stare	867	0,4900	1/1
62142	Jaświły	Dolistowo Stare	870	0,9800	1/1
62149	Jaświły	Dolistowo Stare	871	0,4900	1/1
63237	Jaświły	Dolistowo Stare	873	0,5000	1/1
63238	Jaświły	Dolistowo Stare	883	0,4900	1/1
62169	Jaświły	Dolistowo Stare	896	0,7300	1/1
62126	Jaświły	Dolistowo Stare	921	0,8300	1/1
62125	Jaświły	Dolistowo Stare	922	0,8300	1/1
62089	Jaświły	Dolistowo Stare	934	0,7200	1/1
62611	Jaświły	Dolistowo Stare	80/1	1,0000	1/1
62605	Jaświły	Dolistowo Stare	27/3	0,7700	1/1
62321	Jaświły	Dolistowo Stare	756/2	0,1700	1/1
105449	Rajgród	Ciszewo	317	34,9300	1/1
105453	Rajgród	Ciszewo	318	35,2300	1/1
105753	Rajgród	Ciszewo	341	2,3600	1/1
105659	Rajgród	Ciszewo	356	0,9200	1/1
105465	Rajgród	Ciszewo	367	32,2600	1/1
105438	Rajgród	Ciszewo	368	20,9600	1/1
105439	Rajgród	Ciszewo	369	34,1400	1/1
105440	Rajgród	Ciszewo	370	35,4000	1/1

105441	Rajgród	Ciszewo	371	33,5900	1/1
105442	Rajgród	Ciszewo	372	30,1700	1/1
105443	Rajgród	Ciszewo	373	14,3300	1/1
105444	Rajgród	Ciszewo	374	24,1300	1/1
105445	Rajgród	Ciszewo	375	31,4200	1/1
105446	Rajgród	Ciszewo	376	32,6600	1/1
105447	Rajgród	Ciszewo	377	33,2500	1/1
105448	Rajgród	Ciszewo	378	32,7100	1/1
105454	Rajgród	Ciszewo	379	37,6800	1/1
105450	Rajgród	Ciszewo	380	26,3600	1/1
105451	Rajgród	Ciszewo	381	18,2900	1/1
105452	Rajgród	Ciszewo	382	30,0400	1/1
105460	Rajgród	Ciszewo	383	38,2500	1/1
105455	Rajgród	Ciszewo	385	31,7400	1/1
105456	Rajgród	Ciszewo	386	31,4300	1/1
105457	Rajgród	Ciszewo	387	32,9300	1/1
105458	Rajgród	Ciszewo	388	32,0500	1/1
105459	Rajgród	Ciszewo	389	32,4700	1/1
105461	Rajgród	Ciszewo	390	24,8200	1/1
105462	Rajgród	Ciszewo	391	0,8800	1/1
105463	Rajgród	Ciszewo	392	3,0700	1/1
105464	Rajgród	Ciszewo	393	25,3700	1/1
105431	Rajgród	Ciszewo	394	2,6300	1/1
105432	Rajgród	Ciszewo	395	1,2400	1/1
105433	Rajgród	Ciszewo	396	42,4600	1/1
105434	Rajgród	Ciszewo	397	34,2700	1/1
105435	Rajgród	Ciszewo	398	32,2200	1/1
105436	Rajgród	Ciszewo	399	38,0100	1/1
126662	Suchowola	Biele Suchowolskie	42	1,5700	1/1
126663	Suchowola	Biele Suchowolskie	43	1,1300	1/1
126664	Suchowola	Biele Suchowolskie	44	1,7300	1/1
126313	Suchowola	Biele Suchowolskie	48	1,1600	1/1
126675	Suchowola	Biele Suchowolskie	53	2,1700	1/1
126682	Suchowola	Biele Suchowolskie	60	1,1700	1/1
129204	Suchowola	Biele Suchowolskie	61	2,1900	1/1
129375	Suchowola	Biele Suchowolskie	62	1,1600	4/7
129376	Suchowola	Biele Suchowolskie	63	2,1000	4/7
126685	Suchowola	Biele Suchowolskie	66	2,3900	1/2
126315	Suchowola	Biele Suchowolskie	67	1,1900	1/1
126688	Suchowola	Biele Suchowolskie	69	1,5400	1/3
126644	Suchowola	Biele Suchowolskie	501	0,8200	1/1
126304	Suchowola	Biele Suchowolskie	3054	2,7200	1/1
128583	Suchowola	Biele Suchowolskie	3055	3,3400	1/1

128588	Suchowola	Biele Suchowolskie	3060	3,3300	1/1
126305	Suchowola	Biele Suchowolskie	3063	2,2300	1/1
130893	Sztabin	Dębowo	7	13,5100	1/1
139240	Sztabin	Jagłowo	23	1,2900	1/1
139244	Sztabin	Jagłowo	32	1,4100	1/1
139241	Sztabin	Jagłowo	166	0,2600	1/1
139245	Sztabin	Jagłowo	168	0,2000	1/1
139214	Sztabin	Jagłowo	169	0,4000	1/1
139255	Sztabin	Jagłowo	184	0,1400	1/1
139254	Sztabin	Jagłowo	187	0,1100	1/1
139215	Sztabin	Jagłowo	196	0,0800	1/1
139226	Sztabin	Jagłowo	199	0,0800	1/1
139234	Sztabin	Jagłowo	203	0,0800	1/1
139242	Sztabin	Jagłowo	208	0,0800	1/1
139227	Sztabin	Jagłowo	212	0,0800	1/1
139249	Sztabin	Jagłowo	214	0,0800	1/1
139216	Sztabin	Jagłowo	215	0,0800	1/1
139217	Sztabin	Jagłowo	233	0,1200	1/1
139235	Sztabin	Jagłowo	239	0,1200	1/1
139232	Sztabin	Jagłowo	240	0,1200	1/1
139243	Sztabin	Jagłowo	244	0,1200	1/1
139228	Sztabin	Jagłowo	248	0,1300	1/1
139250	Sztabin	Jagłowo	250	0,1300	1/1
139218	Sztabin	Jagłowo	251	0,1300	1/1
139219	Sztabin	Jagłowo	260	0,1300	1/1
139248	Sztabin	Jagłowo	267	0,1400	1/1
139236	Sztabin	Jagłowo	272	0,1400	1/1
139229	Sztabin	Jagłowo	275	0,1400	1/1
139220	Sztabin	Jagłowo	278	0,1500	1/1
139246	Sztabin	Jagłowo	289	0,7600	1/1
139252	Sztabin	Jagłowo	292	0,5900	1/1
139253	Sztabin	Jagłowo	301	0,4900	1/1
139221	Sztabin	Jagłowo	302	0,2000	1/1
139222	Sztabin	Jagłowo	303	0,5000	1/1
139223	Sztabin	Jagłowo	304	0,3600	1/1
139247	Sztabin	Jagłowo	305	0,9700	1/1
139224	Sztabin	Jagłowo	308	1,5300	1/1
139251	Sztabin	Jagłowo	314	1,9100	1/1
139239	Sztabin	Jagłowo	315	3,1200	1/1
139238	Sztabin	Jagłowo	316	1,2900	1/1
139231	Sztabin	Jagłowo	317	1,3400	1/1
139225	Sztabin	Jagłowo	319	3,8000	1/1
139237	Sztabin	Jagłowo	320	1,4200	1/1

139230	Sztabin	Jagłowo	321	2,1900	1/1
139233	Sztabin	Jagłowo	322	1,1700	1/1
139213	Sztabin	Jagłowo	323	8,4500	1/1
139262	Sztabin	Jagłowo	138/1	7,3800	1/1
139263	Sztabin	Jagłowo	138/2	1,8100	1/1
133578	Sztabin	Jaziewo	365	2,1072	1/1
133832	Sztabin	Kopytkowo	7	11,1900	1/1
133833	Sztabin	Kopytkowo	10	14,6700	1/1
133834	Sztabin	Kopytkowo	13	3,1000	1/1
133835	Sztabin	Kopytkowo	15	2,1400	1/1
133836	Sztabin	Kopytkowo	16	9,2400	1/1
133837	Sztabin	Kopytkowo	17	2,3000	1/1
133845	Sztabin	Kopytkowo	40	1,8700	1/1
133850	Sztabin	Kopytkowo	85	7,2600	1/1
133851	Sztabin	Kopytkowo	92	17,9200	1/1
133852	Sztabin	Kopytkowo	107	14,3500	1/1
133853	Sztabin	Kopytkowo	133	7,0900	1/1
133864	Sztabin	Kopytkowo	82/2	3,9300	1/1
133865	Sztabin	Kopytkowo	82/3	0,8100	1/1
133866	Sztabin	Kopytkowo	90/2	7,6400	1/1
133714	Sztabin	Kopytkowo	139/1	1,0100	1/1
133715	Sztabin	Kopytkowo	139/2	4,5100	1/1
133716	Sztabin	Kopytkowo	139/3	3,6800	1/1
133717	Sztabin	Kopytkowo	139/4	1,3000	1/1
136581	Sztabin	Mogilnice	187	4,8780	1/1
135878	Sztabin	Mogilnice	211	1,1700	1/1
136548	Sztabin	Mogilnice	214	2,1180	1/1
136550	Sztabin	Mogilnice	215	1,0740	1/1
136551	Sztabin	Mogilnice	218	1,5930	1/1
136560	Sztabin	Mogilnice	219	1,5260	1/1
136541	Sztabin	Mogilnice	220	3,2480	1/1
136546	Sztabin	Mogilnice	169/1	1,3570	1/1
136552	Sztabin	Mogilnice	175/1	2,4730	1/1
136657	Sztabin	Mogilnice	176/3	1,9050	1/1
136658	Sztabin	Mogilnice	176/4	9,0020	1/1
136539	Sztabin	Mogilnice	195/3	1,5000	1/1
136540	Sztabin	Mogilnice	195/4	5,0010	1/1
136549	Sztabin	Mogilnice	216/2	1,0600	1/1
136554	Sztabin	Mogilnice	226/2	2,6460	1/1
137498	Sztabin	Polkowo	54/2	3,1560	1/1
137617	Sztabin	Polkowo	73/4	25,4340	1/1
137619	Sztabin	Polkowo	76/6	3,3390	1/1
137618	Sztabin	Polkowo	79/1	7,9020	1/1



137605	Sztabin	Polkowo	140/1	3,5600	1/1
137606	Sztabin	Polkowo	140/2	1,1900	1/1
138577	Sztabin	Sztabin	314	0,1474	1/1

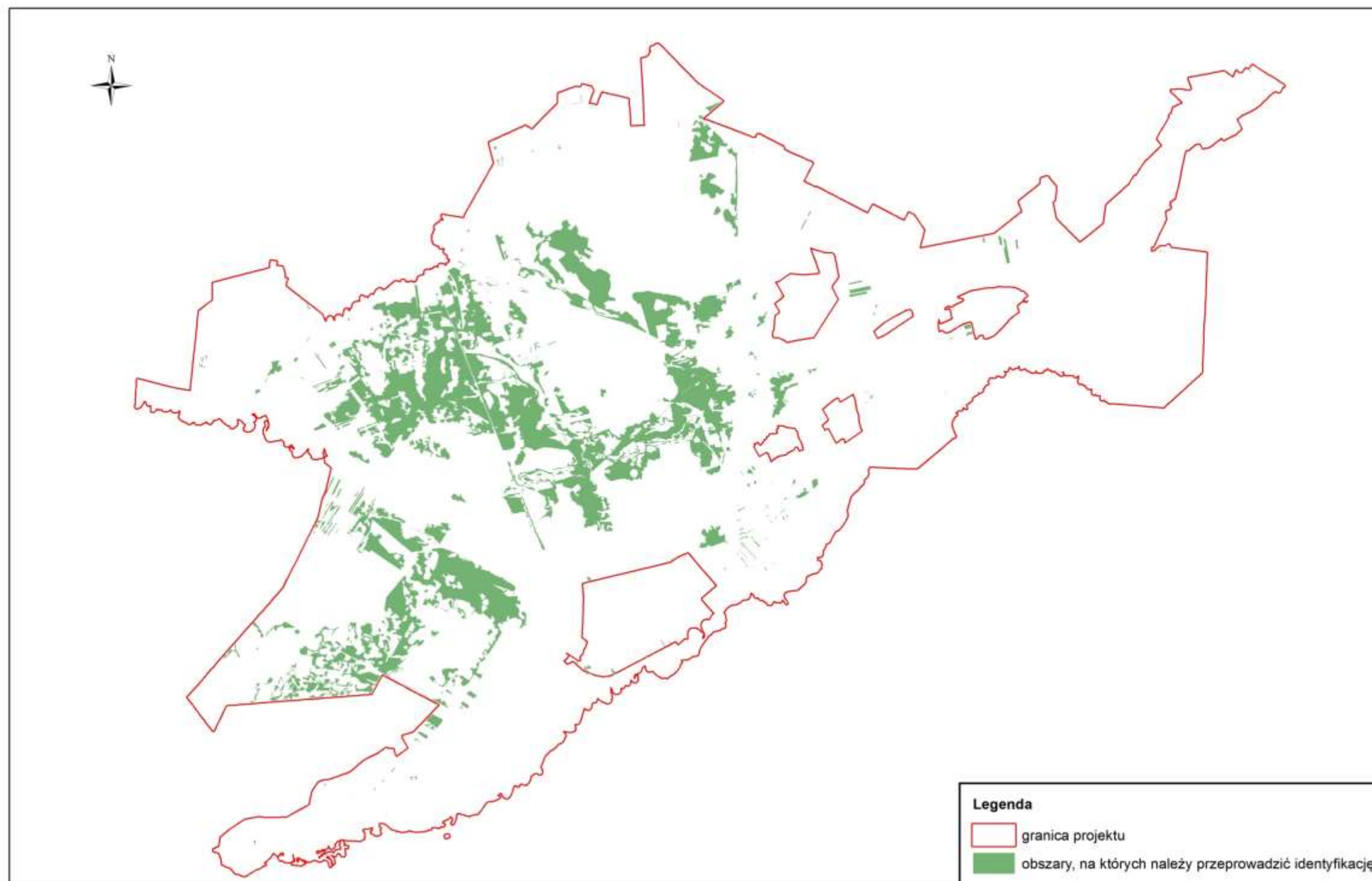
Nr referencyjny Zamówienia: ZP-19/2015

Zamawiający:

Biebrzański Park Narodowy

Oswiec Twierdza 8; 19-110 Goniądz

Mapa z lokalizacją obszarów, na których należy przeprowadzić identyfikację terenów leśnych



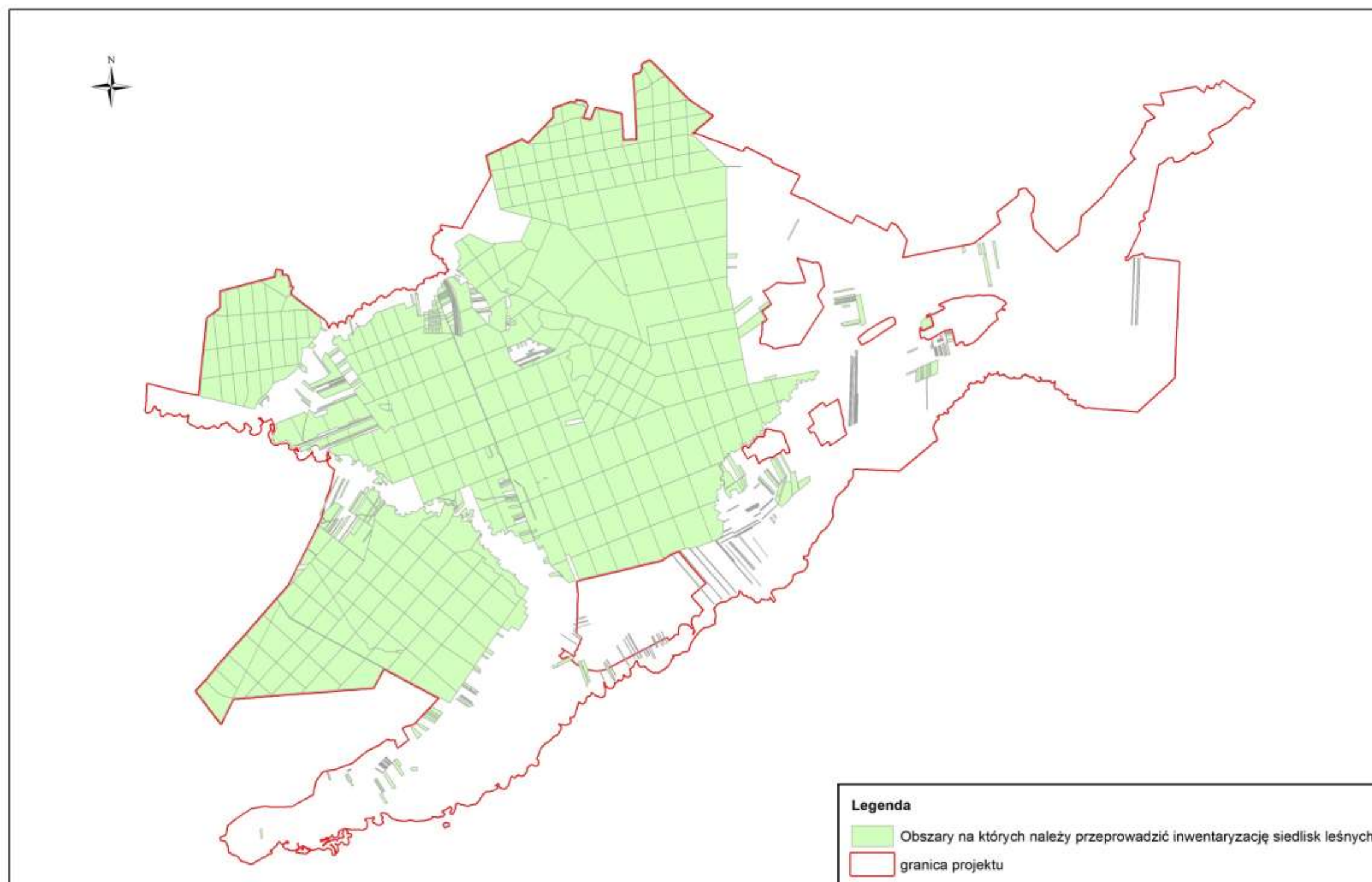
Nr referencyjny Zamówienia: ZP-19/2015

Zamawiający:

Biebrzański Park Narodowy

Oswiec Twierdza 8; 19-110 Goniądz

Mapa z lokalizacją obszaru opracowania zadania - inwentaryzacja siedlisk leśnych Biebrzańskiego Parku Narodowego.



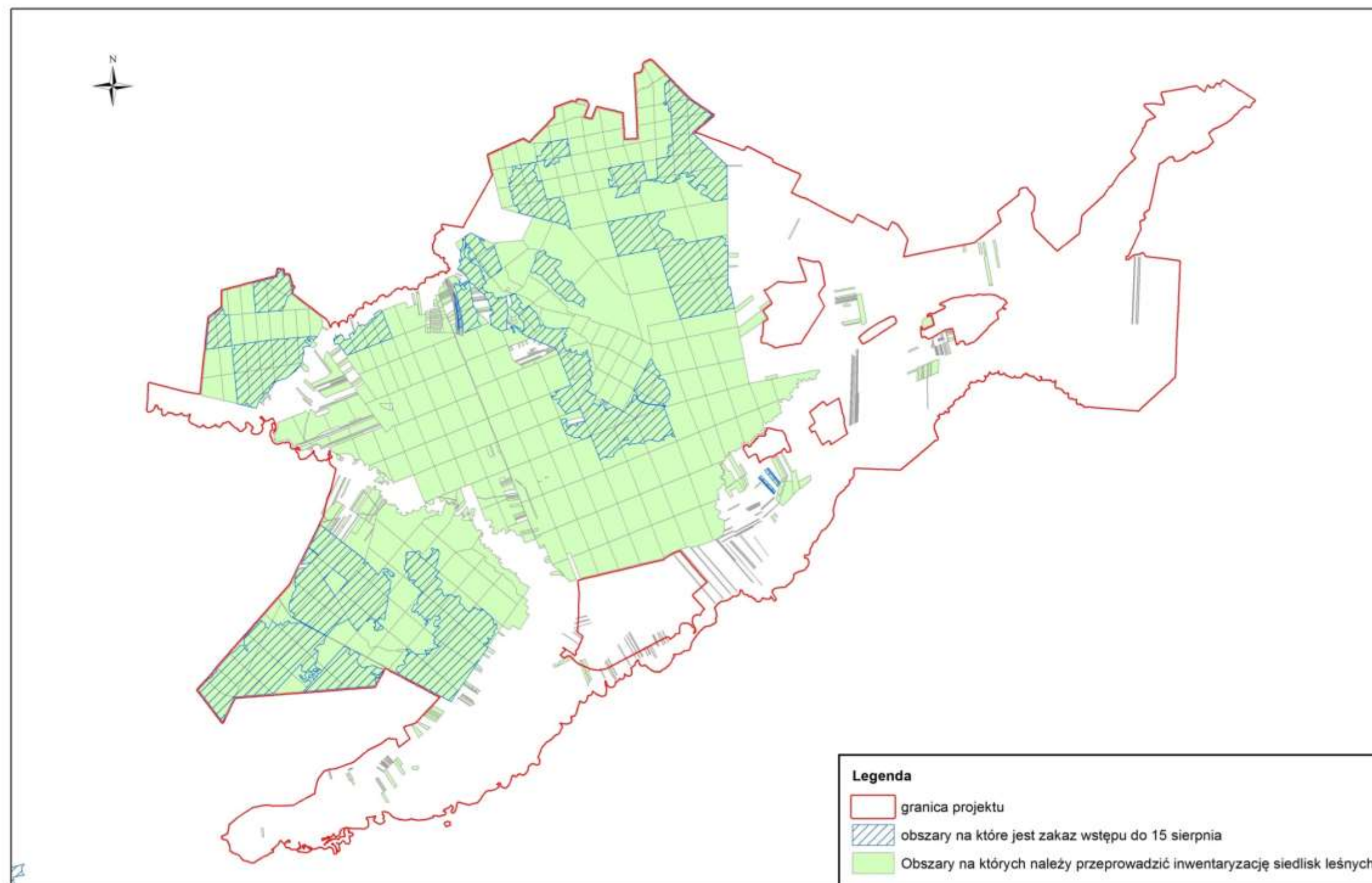
Nr referencyjny Zamówienia: ZP-19/2015

Zamawiający:

Biebrzański Park Narodowy

Osowiec Twierdza 8; 19-110 Goniądz

Mapa z lokalizacją obszarów, na które jest zakaz wstępu do dnia 15 sierpnia.



Nr referencyjny Zamówienia: ZP-19/2015

Zamawiający:

Biebrzański Park Narodowy

Oswiec Twierdza 8; 19-110 Goniądz

Mapa obszarów dla których wykonano inwentaryzację siedlisk leśnych w 2011 r.

